

ZAWIADOMIENIE

Na podstawie art. 20 ust.1 ustawy z dnia 8 marca 1990 r. o samorządzie gminnym (tekst jedn. z 2020 r. Dz. U. poz. 713) z w o ł u j ę **XX sesję Rady Gminy Człuchów na dzień 19 czerwca 2020 r. (piątek) o godz. 10 - tej w sali posiedzeń Urzędu Gminy.**

Porządek obrad:

1. Sprawy regulaminowe:
 - stwierdzenie quorum radnych,
 - propozycje zmian w porządku obrad.
2. Stan bezpieczeństwa publicznego, porządku i ładu na terenie gminy – informacja Komendanta KPP, Komendanta PPSP, Komendanta Gminny OSP.
3. Podjęcie uchwał:
 - 1) w sprawie udzielenia dotacji na wykonanie robót budowlanych w kościele p.w. Św. Józefa w Polnicy;
 - 2) w sprawie ustalenia dopłaty do taryfowych odbiorców usług odprowadzenia ścieków;
 - 3) w sprawie zmian w budżecie gminy na 2020 r.;
 - 4) w sprawie zmian w WPF na lata 2020-2031;
 - 5) w sprawie wyrażenia zgody na ustanowienie zastawu rejestrowego na udziałach Gminy Człuchów w Zakładzie Zagospodarowania Odpadów Nowy Dwór Sp. z o.o. w Nowym Dworze jako zabezpieczenia, z tytułu udzielonej przez Narodowy Fundusz Ochrony Środowiska i Gospodarki Wodnej w Warszawie, dotacji na rzecz tego Zakładu;
 - 6) w sprawie uchwalenia miejscowego planu zagospodarowania przestrzennego w obrębie geodezyjnym Sieroczyn, gmina Człuchów;
 - 7) w sprawie warunków przyznawania i odpłatności za usługi opiekuńcze i specjalistyczne oraz szczegółowych warunków częściowego lub całkowitego zwolnienia od opłat jak również trybu ich pobierania;
 - 8) w sprawie sposobu sprawienia pogrzebu oraz określenia zasad zwrotu wydatków na pokrycie kosztów pogrzebu;
 - 9) w sprawie pozostawienia petycji bez rozpatrzenia (dot. ochrony zdrowia przed elektroskażeniami);
 - 10) w sprawie zamian w uchwale NR XVII.215.2020 Rady Gminy Człuchów z dnia 20 marca 2020 r. w sprawie wysokości stawek opłat za zajęcie pasa drogowego będących w zarządzaniu Gminy Człuchów;
 - 11) w sprawie wyrażenia zgody na zawarcie kolejnej umowy dzierżawy części nieruchomości z dotychczasowym dzierżawcą, położonej w obrębie geodezyjnym Dębica (cz.dz.99/26 ogród 84);
 - 12) w sprawie wyrażenia zgody na zawarcie kolejnej umowy dzierżawy nieruchomości z dotychczasowym dzierżawcą, położonej w obrębie geodezyjnym Polnica (cz.dz. rolnej nr 222/1);
 - 13) w sprawie wyrażenia zgody na zawarcie kolejnej umowy dzierżawy nieruchomości z dotychczasowym dzierżawcą, położonej w obrębie geodezyjnym Krępsk (cz.dz. rolnej nr 128/1);
 - 14) w sprawie wyrażenia zgody na zawarcie kolejnej umowy dzierżawy nieruchomości z dotychczasowym dzierżawcą, położonej w obrębie geodezyjnym Wierzchowo (dz. rolna nr 275);

- 15) w sprawie wyrażenia zgody na zawarcie kolejnej umowy dzierżawy części nieruchomości z dotychczasowym dzierżawcą, położonej w obrębie geodezyjnym Dębica (cz.dz.99/28 ogród 46);
- 16) w sprawie wyrażenia zgody na zawarcie kolejnej umowy dzierżawy części nieruchomości z dotychczasowym dzierżawcą, położonej w obrębie geodezyjnym Dębica (cz.dz.99/27 ogród 77).
4. Ocena zasobów pomocy społecznej w oparciu o analizę lokalnej sytuacji społecznej i demograficznej.
5. Sprawozdanie z realizacji rocznego programu współpracy Gminy Człuchów z organizacjami pozarządowymi i podmiotami prowadzącymi działalność pożytku publicznego za 2019 rok.
6. Informacja Wójta o działalności międzysesyjnej.
7. Wolne wnioski i zapytania radnych i sołtysów.
8. Wystąpienia mieszkańców gminy.
9. Zakończenie obrad.

Przewodniczący Rady Gminy


Anna Duraj

Materiały na sesję w wersji elektronicznej znajdują się na stronie internetowej gminy:

<https://ugczluchow.pl/>

UCHWAŁA NR XX. .2020
RADY GMINY CZŁUCHÓW

z dnia 19 czerwca 2020 r.

w sprawie udzielenia dotacji na wykonanie robót budowlanych w Kościele p.w. Św. Józefa w Polnicy.

Na podstawie:

- art. 18 ust. 2 pkt. 15 ustawy z dnia 8 marca 1990 r. o samorządzie gminnym (tekst jednolity: Dz. U. z 2020 r., poz. 713 ze zmianami);
- art. 81 ustawy z dnia 23 lipca 2003 r. o ochronie zabytków i opiece nad zabytkami (Dz. U. z 2020 r. poz. 282 ze zmianami);
- art. 221 ust.1 ustawy z dnia 27 sierpnia 2009 r. o finansach publicznych (tekst jednolity: Dz. U. z 2019 r. poz. 869 ze zmianami);
- uchwały Nr XXIII/215/05 Rady Gminy Człuchów z dnia 30 marca 2005 r. w sprawie zasad udzielania dotacji na prace konserwatorskie, restauratorskie lub roboty budowlane przy zabytku wpisanym do rejestru zabytków

Rada Gminy, uchwała co następuje

§ 1

Udziela się z budżetu Gminy Człuchów Parafii Rzymskokatolickiej p.w. Świętej Trójcy w Polnicy dotacji celowej w kwocie 35.000,00 zł (słownie: trzydzieści pięć tysięcy złotych 00/100) z przeznaczeniem na dofinansowanie robót budowlanych w Kościele p.w. Św. Józefa w Polnicy.

§ 2

Pomoc finansowa, o której mowa w § 1 zostanie udzielona w formie dofinansowania ze środków budżetowych na 2020 rok.

§ 3

Szczegółowe warunki udzielania, wykorzystania, kontroli wydatkowej i ewentualnego zwrotu dotacji o której mowa w § 1, określi umowa stron.

§ 4

Wykonanie uchwały powierza się Wójtowi Gminy Człuchów.

§ 5

Uchwała wchodzi w życie z dniem podjęcia.

UZASADNIENIE:

Na podstawie Uchwały Nr XXIII/215/05 Rady Gminy w Człuchowie z dnia 30 marca 2005 r. w sprawie zasad udzielania dotacji na prace konserwatorskie, restauratorskie lub roboty budowlane przy zabytku wpisanym do rejestru zabytków, z budżetu gminy mogą być udzielane dotacje celowe na dofinansowanie prac konserwatorskich, restauratorskich lub robót budowlanych przy zabytku wpisanym do rejestru zabytków znajdujących się na obszarze Gminy Człuchów, jeżeli:

1. obiekt znajduje się w złym stanie technicznym,
2. obiekt posiada istotne znaczenie historyczne, artystyczne lub naukowe dla Gminy.

Wnioskiem z dnia 04 czerwca 2020 r. proboszcz Parafii Rzymskokatolickiej w Polnicy zwrócił się o dofinansowanie prac związanych z wymianą dachu na kościele p.w. Św. Józefa w Polnicy.

Wyrażenie zgody na dofinansowanie prac przyczyni się do zachowania jego zabytkowego charakteru i korzystnego wizerunku miejscowości Polnica.

W świetle powyższego podjęcie uchwały należy uznać za zasadne.

Uchwała Nr XX. .2020
Rady Gminy Człuchów

z dnia 19 czerwca 2020 r.

w sprawie ustalenia dopłaty do taryfowych odbiorców usług odprowadzania ścieków

Na podstawie art. 18 ust. 2 pkt. 15 ustawy z dnia 08 marca 1990r o samorządzie gminnym (t. j. Dz. U. z 2020 r. poz. 713), art. 24 ust. 6 ustawy z dnia 07 czerwca 2001 r. o zbiorowym zaopatrzeniu w wodę i zbiorowym odprowadzaniu ścieków (t. j. Dz. U. z 2019 r. poz. 1437 z późn. zm.) - Rada Gminy uchwala, co następuje:

§ 1.

1. Ustala się dopłatę do 1m³ odprowadzanych ścieków do I i II grupy taryfowej dostawców ścieków w gminie Człuchów w następującej wysokości:
 - Do 1m³ odprowadzanych ścieków – 2,00 zł (netto) + VAT.
2. Zobowiązanie, o którym mowa w ust. 1, pokryte zostanie z budżetu Gminy Człuchów.

§ 2.

Wykonanie uchwały powierza się Wójtowi Gminy.

§ 3.

Traci moc uchwała Nr XXXV/325/2018 Rady Gminy Człuchów z dnia 28 lutego 2018 r. w sprawie ustalenia dopłaty do taryfowych odbiorców usług odprowadzania ścieków.

§ 4.

Uchwała wchodzi w życie z dniem podjęcia.

Uchwała Nr XX. . 2020
Rady Gminy Człuchów

z dnia 19 czerwca 2020 r.

w sprawie wyrażenia zgody na ustanowienie zastawu rejestrowego na udziałach Gminy Człuchów w Zakładzie Zagospodarowania Odpadów Nowy Dwór Sp. z o.o. w Nowym Dworze jako zabezpieczenia, z tytułu udzielonej przez Narodowy Fundusz Ochrony Środowiska i Gospodarki Wodnej w Warszawie , dotacji na rzecz tego Zakładu.

Na podstawie art. 18 ust. 1 i ust. 2 pkt 9 lit. f ustawy z dnia 8 marca 1990 r. o samorządzie gminnym (j. t. Dz. U. z 2020 r. poz. 713) oraz art. 7 ust.1 ustawy z dnia 6 grudnia 1996 r. o zastawie rejestrowym i rejestrze zastawów (j.t. Dz.U. z 2018 r. poz. 2017) - Rada Gminy Człuchów uchwala, co następuje:

§ 1. Wyraża się zgodę na ustanowienie na rzecz Narodowego Funduszu Ochrony Środowiska i Gospodarki Wodnej w Warszawie zastawu rejestrowego na **15 803** (słownie: piętnaście tysięcy osiemset trzy) udziałach Gminy Człuchów w majątku Zakładu Zagospodarowania Odpadów Nowy Dwór Sp. z o. o. w Nowym Dworze, o wartości nominalnej po **50 zł** (słownie: pięćdziesiąt złotych) każdy, jako zabezpieczenia udzielonej przez Narodowy Fundusz Ochrony Środowiska i Gospodarki Wodnej w Warszawie dotacji w kwocie **53 272 280,27 zł**, na sfinansowanie projektu pn. „Rozbudowa Zakładu Zagospodarowania Odpadów Nowy Dwór Sp. z o. o. ”.

§ 2. Upoważnia się Wójta Gminy Człuchów do ustanowienia wymienionego w § 1 zastawu rejestrowego i podpisania stosownej umowy zastawu rejestrowego na udziałach z Narodowym Funduszem Ochrony Środowiska i Gospodarki Wodnej w Warszawie.

§ 3. Wszelkie koszty związane z podpisaniem i zarejestrowaniem zastawu ponosi Zakład Zagospodarowania Odpadów Nowy Dwór Sp. z o. o. w Nowym Dworze.

§ 4. Wykonanie uchwały powierza się Wójtowi Gminy Człuchów.

§ 5. Uchwała wchodzi w życie z dniem podjęcia.

Uzasadnienie

W związku z realizacją przez Zakład Zagospodarowania Odpadów Nowy Dwór Sp. z o. o. w Nowym Dworze Projektu „Rozbudowa Zakładu Zagospodarowania Odpadów Nowy Dwór Sp. z o. o.”, zachodzi konieczność zabezpieczenia wykonania umowy na zabezpieczenie kwoty dofinansowania 53 272 280,27 zł.

Jedną z form zabezpieczenia wymaganego przez NFOŚiGW w Warszawie jest zastaw rejestrowy na całości udziałów Gminy Człuchów w kapitale zakładowym Spółki.

PROJEKT

**UCHWAŁA NR
RADY GMINY Człuchów**

z dnia 2020r.

**w sprawie uchwalenia miejscowego planu zagospodarowania przestrzennego
w obrębie geodezyjnym Sieroczyn, gmina Człuchów**

Na podstawie art. 18 ust. 2 pkt 5 i art. 41 ust. 1 ustawy z 8 marca 1990r o samorządzie gminnym (tekst jednolity: Dz. U. z 2020 roku, poz. 713) oraz art. 20 ust. 1, ustawy z dnia 27 marca 2003 r. o planowaniu i zagospodarowaniu przestrzennym (tekst jednolity Dz. U. z 2020 roku, poz. 293, z późn. zm.)

uchwała się co następuje:

§1.

1. W wyniku realizacji uchwały Rady Gminy Człuchów nr XL/365/18 z dnia 9 sierpnia 2018 r. w sprawie przystąpienia do sporządzenia miejscowego planu zagospodarowania przestrzennego w obrębie geodezyjnym Sieroczyn, gmina Człuchów; po stwierdzeniu, iż niniejsza uchwała nie narusza ustaleń studium uwarunkowań i kierunków zagospodarowania przestrzennego gminy Człuchów przyjętego Uchwałą Nr XXXVIII/352/2018 Rady Gminy Człuchów z dnia 19 czerwca 2018 r. uchwała się miejscowy plan zagospodarowania przestrzennego w obrębie geodezyjnym Sieroczyn, gmina Człuchów, zwany dalej „planem”.
2. Granice planu przedstawia załącznik nr 1 do niniejszej uchwały – rysunek planu w skali 1:1000.
3. Plan obejmuje obszar o łącznej powierzchni około 34,83 ha.

§2

1. Integralnymi częściami uchwały są:
 - 1) załącznik nr 1 do niniejszej uchwały - rysunek planu w skali 1:1000, zawierający ustalenia graficzne planu;
 - 2) załącznik nr 2 do niniejszej uchwały - rozstrzygnięcia dotyczące sposobu rozpatrzenia uwag wniesionych do projektu planu, wyłożonego do publicznego wglądu;
 - 3) załącznik nr 3 do niniejszej uchwały - rozstrzygnięcia o sposobie realizacji, zapisanych w planie, inwestycji z zakresu infrastruktury technicznej, które należą do zadań własnych gminy oraz o zasadach ich finansowania.
2. Na terenie objętym planem nie występują uwarunkowania wymagające określenia ustaleń w zakresie:
 - 1) kształtowania przestrzeni publicznych wskazanych w studium uwarunkowań i kierunków zagospodarowania przestrzennego;
 - 2) zasad ochrony dziedzictwa kulturowego i zabytków, w tym krajobrazu kulturowego oraz ochrony dóbr kultury współczesnej;
 - 3) szczegółowych zasad i warunków scalania i podziału nieruchomości objętych planem;
 - 4) sposobu i terminu tymczasowego zagospodarowania, urządzania i użytkowania;
 - 5) sposobów zagospodarowania obszarów szczególnego zagrożenia powodzią;

- 6) sposobów zagospodarowania terenów górniczych;
 - 7) sposobów zagospodarowania obszarów osuwania się mas ziemnych;
 - 8) granic i sposobów zagospodarowania terenów lub obiektów podlegających ochronie, ustalonych na podstawie odrębnych przepisów.
3. W części graficznej planu, na rysunku planu oznaczenia graficzne stanowią ustalenia planu:
- 1) granica obszaru objętego opracowaniem planu miejscowego;
 - 2) linie rozgraniczające tereny o różnym przeznaczeniu lub różnych zasadach zagospodarowania;
 - 3) nieprzekraczalne linie zabudowy;
 - 4) oznaczenie terenu w liniach rozgraniczających – symbol identyfikujący teren;
 - 5) przeznaczenie terenu, w tym:
 - a) U – zabudowa usługowa,
 - b) U/US – zabudowa usługowa i/lub usługi sportu i rekreacji,
 - c) P/U – zabudowa produkcyjna, magazyny i składy i/lub zabudowa usługowa,
 - d) KDS – droga publiczna klasy technicznej ekspresowej,
 - e) KDD – droga publiczna klasy technicznej dojazdowej,
 - f) KDW – droga wewnętrzna;
 - 6) strefa, w której zostanie ustanowiona nieprzekraczalna linia zabudowy od planowanej, docelowej krawędzi jezdni drogi ekspresowej – obwodnicy Człuchowa.
4. Pozostałe oznaczenia graficzne na rysunku planu, niewymienione w pkt 3, stanowią informacje.

§ 3.

Zasady ochrony i kształtowania ładu przestrzennego

1. W obszarze planu nie znajdują się elementy struktury przestrzennej o wartościach historycznych, kompozycyjnych i kulturowych wymagające ochrony.
2. W przypadku odnalezienia, podczas prowadzenia prac ziemnych, przedmiotu posiadającego cechy zabytku, zastosowanie mają przepisy odrębne, dotyczące ochrony zabytków i opieki nad zabytkami.
3. Podstawowe zasady kształtowania ładu przestrzennego zostały określone poprzez zasady kształtowania zabudowy i określenie wskaźników zagospodarowania terenu ustalone dla każdego z wydzielonych terenów – § 8 - 14 niniejszej uchwały.

§ 4.

Zasady ochrony środowiska i przyrody

1. W granicach terenów wydzielonych liniami rozgraniczającymi o podstawowym przeznaczeniu określonym w §7 ust. 1 ustala się dopuszczalne poziomy hałasu jak dla następujących rodzajów terenów określonych w Ustawie Prawo ochrony środowiska oraz w rozporządzeniu dot. dopuszczalnych poziomów hałasu w środowisku:
 - 1) dla terenu oznaczonego symbolem 3.U, jak dla terenów przeznaczonych pod zabudowę zamieszkania zbiorowego;
 - 2) tereny oznaczone symbolami 2.U/US i 4.U/US, jak dla terenów rekreacyjno-wypoczynkowych wykorzystywanych w dzień;
 - 3) pozostałe tereny nie wymagają ustalenia dopuszczalnego poziomu hałasu w środowisku.

2. Istniejącą zielenią zaleca się adaptować dla potrzeb zagospodarowania, w szczególności zachować szpaler drzew wzdłuż drogi krajowej nr 22; w nowych nasadzeniach stosować gatunki zgodne z miejscowymi warunkami siedliskowymi.
3. Ustala się nakaz prowadzenia prac budowlanych w sposób, który nie spowoduje zmiany stosunków wodnych na terenie objętym inwestycją ani na terenach sąsiednich poza obszarem objętym planem.
4. Tereny utwardzone, w tym parkingi projektować jako nawierzchnie nieprzepuszczalne, zaś zanieczyszczone wody opadowe odprowadzane z tych nawierzchni należy podczyścić, zgodnie z przepisami odrębnymi.
5. W zakresie gospodarowania wodami opadowymi ustala się odprowadzenie wód opadowych, roztopowych i gruntowych zgodnie z wymogami przepisów odrębnych w zakresie ich oczyszczania, przy zastosowaniu systemów:
 - 1) powierzchniowych w ramach własnych działek poprzez tereny powierzchni biologicznie czynnej lub;
 - 2) podziemnych, w tym z wykorzystaniem rowów, zbiorników retencyjnych i dołów chłonnych lub;
 - 3) kanalizacji deszczowej.
6. Istniejące i projektowane budynki wymagające zasilania w ciepło zaopatrzyć w ciepło z lokalnych niskoemisyjnych lub nieemisyjnych źródeł.
7. Ustala się zasady gospodarowania odpadami zgodnie z obowiązującymi przepisami odrębnymi oraz uchwalonymi przepisami prawa miejscowego.
8. Na obszarze objętym planem, przy wdrażaniu jego ustaleń, należy uwzględnić obowiązujące prawo dotyczące ochrony dziko występujących zwierząt, roślin i grzybów objętych ochroną na podstawie przepisów odrębnych.
9. Lokalizacja zabudowy wymaga na etapie projektu budowlanego rozpoznania geotechnicznych warunków posadowienia obiektów budowlanych, zgodnie z przepisami odrębnymi.

§ 5.

Zasady modernizacji, rozbudowy i budowy systemów infrastruktury technicznej

1. W zakresie zaopatrzenia w wodę:
 - 1) na całym obszarze planu dopuszcza się modernizację, budowę, przebudowę i rozbudowę urządzeń i sieci wodociągowych magistralnych i rozdzielczych oraz przyłączy do obiektów budowlanych;
 - 2) ustala się włączenie projektowanej zabudowy wymagającej zaopatrzenia w wodę do celów bytowych, do sieci wodociągowej;
 - 3) dopuszcza się dla potrzeb realizacji innych inwestycji zapisanych w planie lokalizację własnych, indywidualnych ujęć wody.
2. W zakresie gospodarki ściekami sanitarnymi:
 - 1) na całym obszarze planu dopuszcza się modernizację, budowę, przebudowę i rozbudowę urządzeń i sieci kanalizacyjnych sanitarnych grawitacyjnych i tłocznych oraz przyłączy do obiektów budowlanych;
 - 2) ścieki bytowe odprowadzić do kanalizacji sanitarnej; tymczasowo – do czasu rozbudowy sieci kanalizacji sanitarnej dopuszcza się odprowadzenie ścieków w sposób indywidualny do zbiorników bezodpływowych z wywozem ścieków do oczyszczalni.
3. W zakresie elektroenergetyki:
 - 1) na całym obszarze planu dopuszcza się lokalizację podziemnych i napowietrznych sieci niskich i średnich napięć, w tym budowę stacji transformatorowych;

- 2) w celu zachowania bezpieczeństwa funkcjonowania sieci elektroenergetycznych należy zachować pas ochronny wolny od zabudowy, o szerokości:
 - a) 15m dla linii napowietrznych średnich napięć (po 7,5m od osi w obu kierunkach, oś symetrii wyznaczają słupy),
 - b) 3 m dla linii kablowych średnich napięć (po 1,5m od osi w obu kierunkach),
 - c) 3m dla linii napowietrznych niskich napięć (po 1,5m od osi w obu kierunkach, oś symetrii wyznaczają słupy),
 - d) 2m dla linii kablowych niskich napięć (po 1,0m od osi w obu kierunkach).
- 3) zaopatrzenie w energię elektryczną z istniejących sieci energetycznych i stacji transformatorowych lub z lokalnych źródeł, w tym produkujących energię ze źródeł odnawialnych, stanowiących mikroinstalacje.
4. W zakresie zaopatrzenia w gaz:
 - 1) na całym obszarze planu dopuszcza się modernizację, budowę, przebudowę i rozbudowę urządzeń i sieci gazowych wysokiego ciśnienia, podwyższonego średniego ciśnienia, średniego ciśnienia i niskiego ciśnienia oraz przyłączy obiektów budowlanych;
 - 2) dopuszcza się zasilanie obiektów budowlanych w gaz poprzez projektowane gazociągi średniego i niskiego ciśnienia lub za pośrednictwem gazu zbiornikowego, zgodnie z obowiązującymi w tym zakresie przepisami odrębnymi.
5. W zakresie infrastruktury telekomunikacyjnej: dopuszcza się budowę, przebudowę i rozbudowę istniejących urządzeń i sieci infrastruktury telekomunikacyjnej i sieci szerokopasmowych oraz przyłączy do zabudowy.
6. Dopuszcza się w obszarze planu budowę nowych, przebudowę, rozbudowę lub likwidację istniejących urządzeń i sieci infrastruktury technicznej, wynikających z technicznych warunków realizacji inwestycji (także lokalizowanych poza obszarem planu), bądź wynikających z przepisów odrębnych.

§ 6

Zasady modernizacji, rozbudowy i budowy systemów komunikacji oraz minimalna ilość miejsc parkingowych dla terenów wydzielonych liniami rozgraniczającymi

1. Powiązania komunikacyjne obszaru objętego planem miejscowym z układem zewnętrznym są realizowane poprzez drogi publiczne: drogę krajową nr 22 (droga położona poza obszarem opracowania planu) i drogę gminną – teren 01.KDD.
2. Obsługa komunikacyjna zabudowy lokalizowanej w obszarze planu za pośrednictwem drogi gminnej (teren 01.KDD) i dróg wewnętrznych; zakaz obsługi komunikacyjnej bezpośrednio z drogi krajowej nr 22.
3. Planowana droga ekspresowa – obwodnica Człuchowa, której fragment znajduje się w obszarze planu (teren 05.KDS) nie została dotychczas projektowo przesądzona, jej lokalizacja zostanie wskazana w oparciu o wielokryterialną analizę porównawczą wariantów zadania inwestycyjnego w studium techniczno-ekonomiczno-środowiskowym, które nie zostało jeszcze sporządzone; nie zostało także dotychczas przesądzone, że planowana obwodnica Człuchowa będzie miała klasę techniczną „S” ekspresową, dopuszcza się ustalenia innej klasy technicznej drogi, zgodnie z projektem planowanej trasy.
4. Zakaz lokalizacji zjazdów z planowanej drogi ekspresowej – obwodnicy Człuchowa (teren 05.KDS); dopuszcza się obsługę komunikacyjną terenów przyległych (4.U/US i 5.P/U) z dróg serwisowych planowanej drogi ekspresowej.
5. Ustala się minimalne wskaźniki miejsc parkingowych w zależności od funkcji zabudowy:
 - 1) zabudowa usługowa oraz usług sportu i rekreacji:

- a) nie mniej 25 miejsc parkingowych na 1000 m² powierzchni użytkowej usług; nie mniej niż 2 miejsca parkingowe dla każdej usługi;
 - b) usługi obsługi rekreacji i turystyki: nie mniej niż 1 miejsce parkingowe na 1 pokój noclegowy i 1 miejsce parkingowe na 3 pracowników (na najliczniejszej zmianie),
 - c) park rozrywki: nie mniej niż 15 miejsc parkingowych,
 - d) ogród zoologiczny: nie mniej niż 15 miejsc parkingowych
 - e) gastronomia: 1 miejsce parkingowe na 4 miejsca konsumpcyjne.
6. W ramach wskazanych w pkt 5 ilości miejsc parkingowych w terenach lokalizacji usług użyteczności publicznej należy przewidzieć miejsca parkingowe przeznaczone na parkowanie pojazdów zaopatrzonych w kartę parkingową w liczbie minimum jednego miejsca parkingowego dla każdej usługi.
 7. Przez miejsce parkingowe rozumie się miejsce na samochód wydzielone w terenie nieruchomości, w budynku (garaż wolnostojący, przybudowany lub wbudowany), wiatę garażową; wymagane ustaleniami miejsca postojowe należy przewidzieć w granicach działki przynależnej do budynku lub terenu objętego inwestycją.
 8. W terenie usług sportu i rekreacji przewidzieć miejsca postojowe dla rowerów.

§ 7.

Stawka procentowa, na podstawie której ustala się opłatę, o której mowa w art. 36 ust.4 ustawy o planowaniu i zagospodarowaniu przestrzennym

Ustala się stawkę procentową o której mowa w art. 36 ust.4 ustawy o planowaniu i zagospodarowaniu przestrzennym dla poszczególnych terenów w następującej wysokości: 30%.

§ 8

Przeznaczenie terenu oraz zasady i wskaźniki zagospodarowania terenu i zasady kształtowania zabudowy dla terenu oznaczonego symbolem 1.U (powierzchnia ok. 1,60 ha)

1. Ustala się następujące przeznaczenie terenu i sposoby zabudowy i zagospodarowania terenów:
 - 1) przeznaczenie terenu – teren zabudowy usługowej;
 - 2) sposoby zabudowy i zagospodarowania terenu:
 - a) lokalizacja budynków usługowych z zakresu obsługi rekreacji i ruchu turystycznego, wypoczynku, kultury, administracji,
 - b) lokalizacja obiektów związanych z parkiem rozrywki, w tym urządzeń wodnych, torów wyścigowych, konstrukcji wysokościowych, itp.,
 - c) zabudowa towarzysząca – budynki gospodarcze, garaże,
 - d) lokalizacja wiat,
 - e) lokalizacja dojazdów i dojazdów oraz miejsc parkingowych,
 - f) lokalizacja obiektów infrastruktury technicznej.
 - 3) wykluczone formy zabudowy i zagospodarowania terenu:
 - a) obiekty użyteczności publicznej z zakresu oświaty, zdrowia i opieki społecznej,
 - b) obiekty handlowe o powierzchni sprzedaży powyżej 2000m².
2. Obowiązują następujące ustalenia w zakresie zagospodarowania terenu:
 - 1) nieprzekraczalna linia zabudowy wyznaczona od drogi publicznej (01.KDD) w odległości min 4m – jak na rysunku planu;
 - 2) maksymalna powierzchnia zabudowy - 50% powierzchni działki;
 - 3) minimalna powierzchnia biologicznie czynna – minimum 15% powierzchni działki;

- 4) intensywność zabudowy – minimalna 0, maksymalna 0,8.
3. Obowiązują następujące ustalenia w zakresie kształtowania zabudowy:
 - 1) maksymalna wysokość zabudowy:
 - a) wysokość budynków – maksymalnie 10 m,
 - b) wysokość budowli związanych z parkiem rozrywki – maksymalnie 20m,
 - 2) geometria dachów: dowolna.

§ 9.

Przeznaczenie terenu oraz zasady i wskaźniki zagospodarowania terenów oznaczonych symbolami U/US: 2.U/US (powierzchnia ok. 13,61 ha) i 4.U/US (powierzchnia ok. 15,31 ha)

1. Ustala się następujące przeznaczenie terenu i sposoby zabudowy i zagospodarowania terenów:
 - 1) przeznaczenie podstawowe: teren zabudowy usługowej i/lub usług sportu i rekreacji;
 - 2) sposoby zabudowy i zagospodarowania terenu:
 - a) lokalizacja budynków usługowych z zakresu obsługi rekreacji i ruchu turystycznego, wypoczynku,
 - b) lokalizacja budynków zamieszkania zbiorowego związanych z podstawowym przeznaczeniem terenu,
 - c) lokalizacja budynków usługowych z zakresu kultury, administracji, a także handlu i gastronomii,
 - d) lokalizacja zabudowy związanej z obsługą komunikacji, w tym stacji paliw,
 - e) lokalizacja budynków i budowli związanych z parkiem rozrywki, w tym konstrukcji wysokościowych - rollercoaster, hali sportowej i rekreacyjnej, toru wyścigowego,
 - f) lokalizacja budynków i budowli związanych z parkiem wodnym, w tym lokalizacja zbiorników wodnych (basenów), konstrukcji wysokościowych – zjeżdźalni, lokalizacja urządzeń wodnych,
 - g) lokalizacja ogrodu zoologicznego wraz z niezbędną zabudową towarzyszącą w postaci budynków i budowli związanych z hodowlą i ekspozycją zwierząt, zbiorników wodnych i urządzeń wodnych, budowli ziemnych, wałów ochronnych, platform obserwacyjnych i obiektów widokowych, itp.,
 - h) lokalizacja obiektów i urządzeń służących rekreacji ruchowej, w tym boisk sportowych, wraz z zabudową towarzyszącą, np. szatnie, sanitariaty, administracja obiektów,
 - i) lokalizacja wiat,
 - j) zabudowa towarzysząca – budynki gospodarcze, garaże,
 - k) lokalizacja dojazdów i dojazdów oraz miejsc parkingowych,
 - l) lokalizacja obiektów infrastruktury technicznej.
 - 3) wykluczone formy zabudowy i zagospodarowania terenu:
 - a) obiekty użyteczności publicznej z zakresu oświaty, zdrowia i opieki społecznej,
 - b) obiekty handlowe o powierzchni sprzedaży powyżej 2000m².
2. Obowiązują następujące ustalenia w zakresie zagospodarowania terenu oraz kształtowania zabudowy:
 - 1) nieprzekraczalna linia zabudowy wyznaczona od dróg publicznych i wewnętrznych oraz terenu sąsiedniego w odległości od 6m do 25m – jak na rysunku planu;
 - 2) w strefie, w której zostanie ustanowiona nieprzekraczalna linia zabudowy od planowanej, docelowej krawędzi jezdni drogi ekspresowej – obwodnicy Człuchowa (strefę wskazano na rysunku planu) dopuszcza się lokalizację obiektów budowlanych

- wyłącznie do czasu ustalenia docelowej krawędzi jezdni drogi ekspresowej, po ustaleniu docelowej krawędzi jezdni drogi ekspresowej ustala się wymóg dostosowania lokalizacji obiektów budowlanych do odległości nie mniejszej niż 40m od docelowej krawędzi jezdni;
- 3) maksymalna powierzchnia zabudowy – 10% powierzchni działki;
 - 4) minimalna powierzchnia biologicznie czynna – minimum 60% powierzchni działki;
 - 5) intensywność zabudowy – minimalna 0, maksymalna 0,4,
 - 6) obowiązuje wymóg urządzenia pasa zieleni izolacyjno-krajobrazowej o szerokości minimum 10m od strony dróg publicznych.
3. Obowiązują następujące ustalenia w zakresie kształtowania zabudowy:
- 1) maksymalna wysokość zabudowy:
 - a) wysokość budynków – maksymalnie 15 m,
 - b) wysokość budowli związanych z obsługą ogrodu zoologicznego – maksymalnie 25 m,
 - c) wysokość budowli związanych z parkiem rozrywki i z parkiem wodnym – maksymalnie 40 m,
 - d) wysokość budynków towarzyszących i wiat - maksymalnie 10 m;
 - 2) geometria dachów: dowolna.

§ 10.

Przeznaczenie terenu oraz zasady i wskaźniki zagospodarowania terenu i zasady kształtowania zabudowy dla terenu oznaczonego symbolem 3.U (powierzchnia ok. 2,53 ha)

1. Ustala się następujące przeznaczenie terenu oraz sposoby zagospodarowania:
 - 1) przeznaczenie terenu – teren zabudowy usługowej;
 - 2) dopuszczalne sposoby zabudowy i zagospodarowania terenu:
 - a) lokalizacja budynków usługowych z zakresu obsługi rekreacji i ruchu turystycznego, wypoczynku, kultury, administracji,
 - b) lokalizacja budynków zamieszkania zbiorowego związanych z podstawowym przeznaczeniem terenu,
 - c) zabudowa towarzysząca – budynki gospodarcze, garaże,
 - d) lokalizacja wiat rekreacyjnych,
 - e) lokalizacja dojeżdż i dojazdów oraz miejsc parkingowych,
 - f) lokalizacja obiektów infrastruktury technicznej;
 - 3) wykluczone formy zabudowy i zagospodarowania terenu:
 - a) obiekty użyteczności publicznej z zakresu oświaty, zdrowia i opieki społecznej,
 - b) obiekty handlowe o powierzchni sprzedaży powyżej 2000m².
2. Obowiązują następujące ustalenia w zakresie zagospodarowania terenu:
 - 1) nieprzekraczalna linia zabudowy wyznaczona od drogi wewnętrznej (04.KDW) w odległości min 6m – jak na rysunku planu;
 - 2) maksymalna powierzchnia zabudowy – 20% powierzchni działki;
 - 3) minimalna powierzchnia biologicznie czynna – minimum 50% powierzchni działki;
 - 4) intensywność zabudowy – minimalna 0, maksymalna 0,6.
3. Obowiązują następujące ustalenia w zakresie kształtowania zabudowy:
 - 1) maksymalna wysokość zabudowy:
 - a) dla podstawowej bryły budynku usługowego – maksymalnie 15 m,

- b) dopuszcza się możliwość podwyższenia wysokości części budynku usługowego do 20m na powierzchni nieprzekraczającej 10% powierzchni zabudowy danego budynku,
- c) dla budynków towarzyszących i wiat – maksymalnie 10 m;
- 2) geometria dachów: dowolna;
- 3) dopuszcza się podpiwniczenia budynków.

§ 11.

Przeznaczenie terenu oraz zasady i wskaźniki zagospodarowania terenu i zasady kształtowania zabudowy dla terenu oznaczonego symbolem 5.P/U (powierzchnia ok. 0,16 ha)

1. Ustala się następujące przeznaczenie terenu i sposoby zabudowy i zagospodarowania terenu:
 - 1) przeznaczenie terenu – teren zabudowy usługowej, obiektów produkcyjnych, magazynów i składów (teren stanowiący powiększenie terenu sąsiedniego);
 - 2) dopuszczalne sposoby zabudowy i zagospodarowania terenu:
 - a) zabudowa produkcyjna, magazyny i składy,
 - b) zabudowa usługowa, w tym usługi rzemiosła,
 - c) zabudowa towarzysząca – budynki gospodarcze, garaże,
 - d) lokalizacja dojazdów i dojazdów oraz miejsc parkingowych,
 - e) lokalizacja obiektów infrastruktury technicznej;
 - 3) wykluczone formy zabudowy i zagospodarowania terenu: obiekty użyteczności publicznej z zakresu oświaty, zdrowia i opieki społecznej;
2. Obowiązują następujące ustalenia w zakresie zagospodarowania terenu:
 - 1) w strefie, w której zostanie ustanowiona nieprzekraczalna linia zabudowy od planowanej, docelowej krawędzi jezdni drogi ekspresowej – obwodnicy Człuchowa (strefę wskazano na rysunku planu) dopuszcza się lokalizację obiektów budowlanych wyłącznie do czasu ustalenia docelowej krawędzi jezdni drogi ekspresowej, po ustaleniu docelowej krawędzi jezdni drogi ekspresowej ustala się wymóg dostosowania lokalizacji obiektów budowlanych do odległości nie mniejszej niż 40m od docelowej krawędzi jezdni;
 - 2) maksymalna powierzchnia zabudowy – 30% powierzchni działki;
 - 3) minimalna powierzchnia biologicznie czynna – minimum 15% powierzchni działki;
 - 4) intensywność zabudowy – minimalna 0, maksymalna 0,6;
 - 5) dopuszcza się sytuowanie zabudowy przy granicy działki budowlanej od granicy nieruchomości stanowiącej granicę administracyjną między miastem a gminą Człuchów.
3. Obowiązują następujące ustalenia w zakresie kształtowania zabudowy:
 - 1) maksymalna wysokość zabudowy:
 - a) dla zabudowy o funkcji usługowej, produkcyjnej, magazynów – maksymalnie 12 m,
 - b) wysokość budynków towarzyszących -maksymalnie 6m;
 - 2) geometria dachów dowolna;
 - 3) dopuszcza się podpiwniczenia budynków.

§ 12.

Przeznaczenie terenu oraz zasady i wskaźniki zagospodarowania terenu i zasady kształtowania zabudowy dla terenu oznaczonego symbolem 01.KDD (powierzchnia ok. 0,40 ha)

1. Ustala się następujące przeznaczenie terenu i sposoby zagospodarowania:
 - 1) przeznaczenie podstawowe: teren komunikacyjny – droga publiczna klasy technicznej dojazdowej;
 - 2) sposoby zabudowy i zagospodarowania terenu:
 - a) lokalizacja urządzeń i sieci infrastruktury technicznej, w tym stacji elektroenergetycznej,
 - b) lokalizacja drogowych obiektów inżynierskich,
 - c) lokalizacja ciągów pieszych i tras rowerowych,
 - d) lokalizacja miejsc parkingowych.
2. Obowiązują następujące ustalenia w zakresie zagospodarowania terenu oraz kształtowania zabudowy:
 - 1) szerokość drogi KDD w liniach rozgraniczających jak na rysunku planu, według istniejących wydzielen geodezyjnych;
 - 2) dostępność terenów przyległych do drogi - bez ograniczeń;
 - 3) zasady kształtowania zabudowy: nie wymagają określenia.

§ 13.

Przeznaczenie terenu oraz zasady i wskaźniki zagospodarowania terenu i zasady kształtowania zabudowy dla terenu oznaczonego symbolem 05.KDS (powierzchnia ok. 0,78 ha)

1. Ustala się następujące przeznaczenie terenu i sposoby zagospodarowania:
 - 1) przeznaczenie podstawowe: teren komunikacyjny – droga publiczna klasy technicznej ekspresowej, dopuszcza się ustalenia innej klasy technicznej drogi, zgodnie z projektem planowanej trasy;
 - 2) sposoby zabudowy i zagospodarowania terenu:
 - a) lokalizacja urządzeń i sieci infrastruktury technicznej,
 - b) lokalizacja drogowych obiektów inżynierskich,
 - c) lokalizacja ciągów pieszych i tras rowerowych.
2. Obowiązują następujące ustalenia w zakresie zagospodarowania terenu oraz kształtowania zabudowy:
 - 1) szerokość drogi w liniach rozgraniczających, zgodnie z rysunkiem planu, 60 m;
 - 2) zakaz bezpośredniej obsługi komunikacyjnej terenów przyległych;
 - 3) zasady kształtowania zabudowy: nie dotyczy.

§ 14.

Przeznaczenie terenu oraz zasady i wskaźniki zagospodarowania terenu i zasady kształtowania zabudowy dla terenów oznaczonych symbolami KDW: 02.KDW (powierzchnia ok. 0,06 ha), 03.KDW (powierzchnia ok. 0,44 ha), 04.KDW (powierzchnia ok. 0,39 ha)

1. Ustala się następujące przeznaczenie terenu i sposoby zagospodarowania:
 - 1) przeznaczenie podstawowe: teren komunikacyjny – droga wewnętrzna;
 - 2) sposoby zabudowy i zagospodarowania terenu:
 - a) lokalizacja urządzeń i sieci infrastruktury technicznej, w tym stacji elektroenergetycznej,

- b) lokalizacja drogowych obiektów inżynierskich,
 - c) lokalizacja ciągów pieszych i tras rowerowych,
 - d) lokalizacja miejsc parkingowych,
2. Obowiązują następujące ustalenia w zakresie zagospodarowania terenu oraz kształtowania zabudowy:
- 1) szerokość drogi KDW w liniach rozgraniczających jak na rysunku planu;
 - 2) dostępność terenów przyległych do drogi - bez ograniczeń;
 - 3) zasady kształtowania zabudowy: nie dotyczy.

§ 15.

Uchwała wchodzi w życie z upływem 14 dni od dnia ogłoszenia jej w Dzienniku Urzędowym Województwa Pomorskiego.

.....
Przewodniczący Rady Gminy

ZAŁĄCZNIK Nr 1

do Uchwały Nr
Rady Gminy Człuchów
z dnia

**w sprawie uchwalenia miejscowego planu zagospodarowania przestrzennego
w obrębie geodezyjnym Sieroczyn, gmina Człuchów**

RYSUNEK PLANU

(odrębna plansza)

ZAŁĄCZNIK Nr 2

do Uchwały Nr
Rady Gminy Człuchów
z dnia

**w sprawie uchwalenia miejscowego planu zagospodarowania przestrzennego
w obrębie geodezyjnym Sieroczyn, gmina Człuchów**

**Rozstrzygnięcie dotyczące sposobu rozpatrzenia uwag wniesionych do projektu planu
miejscowego wyłożonego do publicznego wglądu**

Na podstawie art. 20 ust 1, w związku z art. 17 pkt. 12 oraz art. 18 i 19, ustawy z dnia 27 marca 2003 r. o planowaniu i zagospodarowaniu przestrzennym (t. j. Dz. U. z 2020 roku, poz. 293, z późn. zm.)

Rada Gminy Człuchów, po zapoznaniu się z dokumentacją formalno-prawną dotyczącą uwag do projektu miejscowego planu zagospodarowania przestrzennego w obrębie geodezyjnym Sieroczyn, gmina Człuchów,

r o z s t r z y g a c o następuje:

Udokumentowano, że w czasie wyłożenia projektu miejscowego planu zagospodarowania przestrzennego tj. w dniach od 23.03.2020r. do 15.04.2020r. oraz w terminie obligatoryjnym oczekiwania na uwagi, tj. do dnia 30.04.2020r. nie zgłoszono uwag do projektu miejscowego planu zagospodarowania przestrzennego w obrębie geodezyjnym Sieroczyn, gmina Człuchów

.....
Przewodniczący Rady Gminy

ZAŁĄCZNIK Nr 3

do Uchwały Nr
Rady Gminy Człuchów
z dnia

**w sprawie uchwalenia miejscowego planu zagospodarowania przestrzennego
w obrębie geodezyjnym Sieroczyn, gmina Człuchów**

**Rozstrzygnięcie o sposobie realizacji zapisanych w planie inwestycji z zakresu
infrastruktury technicznej, które należą do zadań własnych gminy oraz zasadach ich
finansowania, zgodnie z przepisami o finansach publicznych**

Na podstawie art. 20 ust. 1 ustawy z dnia 27 marca 2003 roku o planowaniu i zagospodarowaniu przestrzennym (t. j. Dz. U. z 2020 roku, poz. 293, z późn. zm.), art. 7 ust.1, pkt. 2 i 3 ustawy z dnia 8 marca 1990 roku o samorządzie gminnym (t.j Dz. U. z 2020 r. poz. 713) art.216 ust 2 pkt 1ustawy z dnia 27 sierpnia o finansach publicznych (t.j. Dz. U. z 2019 r. poz. 869, z późn. zm.)

Rada Gminy Człuchów rozstrzyga, co następuje:

1. Uchwalenie miejscowego planu zagospodarowania przestrzennego w obrębie geodezyjnym Sieroczyn, gmina Człuchów może wiązać się z koniecznością realizacji nowych inwestycji (z zakresu infrastruktury technicznej należących do zadań własnych gminy), tj.:
 - 1) w wyniku realizacji ustaleń planu miejscowego przewiduje się, w związku z przyjętymi zapisami planu, realizację sieci wodociągowej o długości około 540 mb.
2. W sporządzonej dla potrzeb miejscowego planu zagospodarowania przestrzennego prognozie skutków finansowych uchwalenia planu, oszacowano koszt realizacji inwestycji z zakresu infrastruktury technicznej należących do zadań własnych gminy, wymienionych w pkt.1 według poziomu cen za I kwartał 2019 r., zaś rzeczywisty koszt realizacji inwestycji będzie ustalony na czas jej realizacji, po sporządzeniu kosztorysu inwestycji.
3. Finansowanie inwestycji, z zakresu infrastruktury technicznej, które należą do zadań własnych gminy, będzie odbywać się poprzez:
 - 1) wydatki z budżetu gminy;
 - 2) współfinansowanie środkami zewnętrznymi, poprzez budżet gminy – w ramach m.in.:
 - a) dotacji unijnych,
 - b) dotacji samorządu województwa,
 - c) dotacji i pożyczek z funduszy celowych,
 - d) kredytów i pożyczek bankowych,
 - e) innych środków zewnętrznych;
 - 3) udział inwestorów w finansowaniu w ramach porozumień o charakterze cywilnoprawnym lub w formie partnerstwa publiczno-prywatnego – „PPP”, a także właścicieli nieruchomości.

**UZASADNIENIE
DO UCHWAŁY NR.....
RADY GMINY CZŁUCHÓW
Z DNIA.....**

w sprawie uchwalenia miejscowego planu zagospodarowania przestrzennego w obrębie geodezyjnym Sieroczyn, gmina Człuchów

1. Wstęp

Niniejsze uzasadnienie dotyczy rozwiązań przyjętych w miejscowym planie zagospodarowania przestrzennego w obrębie geodezyjnym Sieroczyn w gminie Człuchów.

Przedmiotem miejscowego planu jest zmiana przeznaczenia terenów oraz ustalenie zasad zabudowy i zagospodarowania dla obszaru objętego planem, w tym przeznaczenie terenu pod zabudowę usługową, realizowaną jako zespół obiektów usługowych oraz usługi sportu i rekreacji w sąsiedztwie istniejących usług przy drodze krajowej nr 22. Obszar planu stanowić ma tereny inwestycyjne, jako rozbudowa kompleksu usługowego.

Ustalenia planu nie są sprzeczne z ustaleniami studium uwarunkowań i kierunków zagospodarowania przestrzennego gminy Człuchów, uchwalonego Uchwałą Nr XXXVIII/352/2018 Rady Gminy Człuchów z dnia 19 czerwca 2018 r. Zgodnie z ustaleniami studium teren objęty granicami planu zlokalizowany jest w obszarze rozwoju funkcji usługowej, w którym dopuszcza się m.in. hotel, obiektu centrum rekreacyjnego typu park rozrywki czy park kartingowy, itp. Przedkładany do uchwalenia plan miejscowy spełnia wymóg art. 20 ust. 1 ustawy o planowaniu i zagospodarowaniu przestrzennym.

Przedkładany do uchwalenia plan miejscowy jest realizacją Uchwały inicjacyjnej Nr XL/365/18 Rady Gminy Człuchów z dnia 9 sierpnia 2018 r., w sprawie przystąpienia do sporządzania miejscowego planu zagospodarowania przestrzennego w obrębie geodezyjnym Sieroczyn, gmina Człuchów.

2. Sposób realizacji wymogów wynikających z art. 1 ust. 2–4 ustawy o planowaniu i zagospodarowaniu przestrzennym

2.1. Wymagania ładu przestrzennego, w tym urbanistyki i architektury

Plan miejscowy, w § 3 zawiera ustalenia dotyczące zasad ochrony i kształtowania ładu przestrzennego, a dla terenów wydzielonych liniami rozgraniczającymi podstawowe zasady kształtowania ładu przestrzennego zostały określone poprzez zasady kształtowania zabudowy i określenie wskaźników zagospodarowania terenu ustalone w § 8-14 uchwały.

Ustalenia te zapewniają spełnienie wymagań ładu przestrzennego, urbanistyki i architektury.

2.2. Walory architektoniczne i krajobrazowe

Plan miejscowy, w § 3 zawiera ustalenia dotyczące zasad ochrony i kształtowania ładu przestrzennego, w § 4 zawiera ustalenia dotyczące zasad ochrony środowiska i przyrody.

Nie uwzględniono szczególnych regulacji ochrony krajobrazu wynikających z audytu krajobrazowego, gdyż audyt dla województwa pomorskiego nie został dotychczas sporządzony.

Plan nie zawiera także ustaleń określających zasady i warunki sytuowania tablic i urządzeń reklamowych, ogrodzeń i małej architektury, gdyż kwestie te muszą być regulowane innym aktem prawa miejscowego (sporządzanym zgodnie z art. 37a-e ustawy o planowaniu i zagospodarowaniu przestrzennym), ze względu na fakt, iż w dniu 11 września 2015 r.

weszła w życie ustawa z dnia 24 kwietnia 2015 r. o zmianie niektórych ustaw w związku ze wzmocnieniem narzędzi ochrony krajobrazu, na mocy której uchylono art. 15 ust 3 pkt 9 ustawy o planowaniu i zagospodarowaniu przestrzennym.

Plan zawiera ustalenia służące ochronie walorów krajobrazowych i ich kształtowaniu, choć ostateczny efekt i ewentualne zmiany krajobrazowe związane są przede wszystkim z realizacją nowych obiektów budowlanych i zależne będą od standardów i form architektonicznych zabudowy, jakości jej wykonania oraz charakteru urządzonej zieleni towarzyszącej. Plan stwarza warunki prawne dla porządkowania i estetyzacji przestrzeni.

2.3. Wymagania ochrony środowiska, w tym gospodarowania wodami i ochrony gruntów rolnych i leśnych

Plan miejscowy, w § 4 zawiera ustalenia dotyczące zasad ochrony środowiska i przyrody.

Analizowany obszar nie został włączony do obszarów szczególnego zagrożenia powodzią.

Zasady gospodarowania wodami uwzględnia §5, ustala się zaopatrzenie w wodę całego obszaru planu z sieci wodociągowej.

Obszar planu stanowią w większości grunty rolne, które zmieniają przeznaczenie na inwestycyjne; nie są to grunty rolne chronione, wymagające zgody właściwego ministra na zmianę przeznaczenia na cele nierolnicze.

Teren objęty planem stanowią grunty niezabudowane. Realizacja ustaleń planu nie wpłynie niekorzystnie na obiekty chronione, gatunki i siedliska przyrodnicze, obszary Natura 2000 ani inne tereny objęte ochroną prawną.

2.4. Wymagania ochrony dziedzictwa kulturowego i zabytków oraz dóbr kultury współczesnej

Na obszarze planu miejscowego nie występują obiekty i obszary zabytkowe, ani chronione dobra kultury współczesnej, wobec czego dla przedmiotowego planu nie ma przesłanek do wprowadzenia ustaleń w tym zakresie.

2.5. Wymagania ochrony zdrowia oraz bezpieczeństwa ludzi i mienia, a także potrzeby osób niepełnosprawnych

Obszar objęty planem nie jest położony w obszarze osuwania się mas ziemnych ani w obszarach szczególnego zagrożenia powodzią. W jego granicach ani w bezpośrednim sąsiedztwie nie występują obiekty stwarzające zagrożenie wystąpienia poważnych awarii w rozumieniu Rozporządzenia Ministra Rozwoju z dnia 29 stycznia 2016 r. w sprawie rodzajów i ilości znajdujących się w zakładzie substancji niebezpiecznych, decydujących o zaliczeniu zakładu do zakładu o zwiększonym lub dużym ryzyku wystąpienia poważnej awarii przemysłowej.

Plan miejscowy uwzględnia potrzeby osób niepełnosprawnych, między innymi poprzez obowiązek zapewnienia miejsc przeznaczonych do parkowania dla pojazdów zaopatrzonych w kartę parkingową.

Realizacja ustaleń planu odbywać się będzie zgodnie z przepisami prawnymi powszechnie obowiązującymi odnoszącymi się do kompleksowej ochrony środowiska i zdrowia ludzi, w tym potrzeb osób niepełnosprawnych.

2.6. Walory ekonomiczne przestrzeni

Wykorzystanie obszaru planu do realizacji planowanych inwestycji przyczyni się do lepszego wykorzystania terenu i stworzenia miejsca usług, w tym rekreacji i wypoczynku mieszkańców gminy oraz turystów przebywających okresowo na terenie gminy. Potencjalne prognozowane korzyści oraz skutki finansowe wynikające z opracowania planu przeanalizowano i przedstawiono w prognozie skutków finansowych uchwalenia planu.

2.7. Prawo własności

Ustalenia planu oraz sposób wyznaczenia terenów wydzielonych liniami rozgraniczającymi określono mając na uwadze poszanowanie prawa własności terenów.

2.8. Potrzeby obronności i bezpieczeństwa państwa

Projekt planu nie koliduje z potrzebami obronności i bezpieczeństwa państwa. Ponadto zgodnie z ustawą o planowaniu i zagospodarowaniu przestrzennym, projekt planu podlegał uzgadnianiu z organami wojskowymi oraz odpowiedzialnymi za ochronę granic i bezpieczeństwo. Organy te uzgodniły rozwiązania projektowe.

2.9. Potrzeby interesu publicznego

Celem planu jest umożliwienie efektywnego i zgodnego z aktualnymi potrzebami gminy zagospodarowania terenów. Poprzez odpowiednie ustalenia planu realizowany jest także cel publiczny odnoszący się do kwestii ochrony walorów środowiska przyrodniczego i krajobrazu.

2.10. Potrzeby w zakresie rozwoju infrastruktury technicznej, w szczególności sieci szerokopasmowych

Plan miejscowy, w § 5 zawiera ustalenia dotyczące zasad budowy, rozbudowy i modernizacji systemów infrastruktury technicznej.

Plan nie ogranicza możliwości realizacji infrastruktury sieci szerokopasmowej.

2.11. Udział społeczeństwa w pracach nad miejscowym planem zagospodarowania przestrzennego, w tym przy użyciu środków komunikacji elektronicznej. Zachowanie jawności i przejrzystości procedur planistycznych

Wójt Gminy Człuchów na każdym etapie procedury planistycznej dotyczącej sporządzania planu miejscowego, zapewnił jawność i przejrzystość ww. procedury. W szczególności dotyczy to etapów związanych z udziałem społeczeństwa, tj.:

- w grudniu 2018 r. Wójt Gminy Człuchów ogłosił o przystąpieniu do sporządzenia planu miejscowego w Biuletynie Informacji Publicznej Urzędu Gminy, w lokalnej prasie, na tablicy ogłoszeń Urzędu Gminy wyznaczając termin składania wniosków do projektu planu do dnia 7 stycznia 2019 r.; w wyznaczonym terminie nie wpłynął żaden wniosek od podmiotów prywatnych ani osób prawnych;
- projekt planu miejscowego został wyłożony do publicznego wglądu w dniach od 23.03.2020 r. do 15.04.2020 r. w siedzibie Gminy Człuchów, po uprzednim ogłoszeniu o ww. wyłożeniu. Ogłoszenie zamieszczono w lokalnej prasie, na tablicy ogłoszeń Urzędu Gminy a także na stronie internetowej w Biuletynie Informacji Publicznej Urzędu Gminy.
- w ogłoszeniu o wyłożeniu do publicznego wglądu został wyznaczony termin dyskusji publicznej 24 marca 2020r. o godz. 10⁰⁰, w Urzędzie Gminy, w dyskusji publicznej nie uczestniczyły zainteresowane osoby, nie zabrano głosów w dyskusji.
- w ogłoszeniu o wyłożeniu do publicznego wglądu ustalono termin składania uwag – do dnia 30 kwietnia 2020 r.; w terminie wyznaczonym przez Wójta Gminy Człuchów każdy, kto kwestionuje ustalenia przyjęte w projekcie planu miejscowego, może wnieść uwagi; uwagi mogą być składane na piśmie, ustnie do protokołu, za pomocą środków komunikacji elektronicznej bez konieczności opatrywania ich bezpiecznym podpisem elektronicznym, o którym mowa w ustawie z dnia 18 września 2001 r. o podpisie elektronicznym; w ww. terminie nie złożono żadnych uwag;

2.12. Zapewnienie odpowiedniej ilości i jakości wody, do celów zaopatrzenia ludności

Plan miejscowy, w § 5 zawiera ustalenia dotyczące zasad modernizacji, rozbudowy i budowy systemów infrastruktury technicznej, w tym systemów zaopatrzenia w wodę. Ustalono

zaopatrzenie w wodę z wodociągów. Ustalenia planu przełożą się na zapewnienie odpowiedniej ilości i jakości wody.

2.13. Przeznaczenia terenów w odniesieniu do interesu publicznego i interesów prywatnych

Ustalenia przyjęte w planie równoważą interes publiczny z interesem właścicieli prywatnych. Planowane zagospodarowanie terenów przyczyni się do wzbogacenia oferty usługowej w gminie i służyć będzie całej społeczności lokalnej.

2.14. Wymagania ładu przestrzennego, efektywnego gospodarowania przestrzenią oraz walorów ekonomicznych przestrzeni, w przypadku sytuowania nowej zabudowy

Plan miejscowy, w § 3 zawiera ustalenia dotyczące zasad ochrony i kształtowania ładu przestrzennego, a także poprzez zasady kształtowania zabudowy i określenie wskaźników zagospodarowania terenu ustalone w § 8-14 uchwały.

Plan wyznacza nowe tereny inwestycyjne o funkcji usługowej, w tym usług sportu i rekreacji a także tereny zabudowy produkcyjnej, magazynów i składów w sąsiedztwie planowanej obwodnicy Człuchowa jako część terenów zaprojektowanych już o podobnej funkcji na terenie miasta.

Uwarunkowania i skutki ekonomiczne zostały przeanalizowane w prognozie skutków finansowych.

3. Zgodność z wynikami analizy, o której mowa w art. 32 ust. 1, wraz z datą uchwały rady gminy, o której mowa w art. 32 ust. 2

Plan miejscowy nie jest sprzeczny z polityką przestrzenną gminy sformułowaną w studium uwarunkowań i kierunków zagospodarowania przestrzennego Gminy Człuchów uchwalonym Uchwałą Nr XXXVIII/352/2018 Rady Gminy Człuchów z dnia 19 czerwca 2018 r.

W minionej kadencji samorządowej (lata 2014-2018) sporządzono dla gminy Człuchów analizę, o której mowa w art. 32 ust 1 ustawy o planowaniu i zagospodarowaniu przestrzennym. Rada gminy Człuchów podjęła uchwałę w sprawie oceny aktualności studium uwarunkowań i kierunków zagospodarowania przestrzennego gminy Człuchów – Uchwała Nr XLI/376/18 z dnia 05 października 2018 r. Stwierdzono w niej o aktualności studium uwarunkowań i kierunków zagospodarowania przestrzennego a także o aktualności obowiązujących miejscowych planów zagospodarowania przestrzennego.

4. Wpływ na finanse publiczne, w tym budżet gminy

Prognoza skutków finansowych uchwalenia miejscowego planu zagospodarowania przestrzennego wykazała, że uchwalenie planu może wiązać się zarówno z dochodami gminy, tj. w postaci wzrostu podatków od nieruchomości i od czynności cywilnoprawnych, opłat planistycznych oraz opłat adiacenckich z tytułu wybudowania infrastruktury technicznej oraz z tytułu podziału nieruchomości, jak i z kosztami, które Gmina będzie musiała ponieść, tj. koszty budowy odcinka sieci wodociągowej i koszty wyceny nieruchomości.

Prognozowane dochody znacząco przewyższają spodziewane wydatki.

5. Przebieg dotychczasowej procedury planistycznej

Projekt planu miejscowego został poddany procedurze planistycznej zgodnie z przepisami ustawy z dnia 27 marca 2003 r. o planowaniu i zagospodarowaniu przestrzennym (t. j. Dz. U. z 2020 r. poz. 293, z późn. zm.) Wójt Gminy Człuchów w ramach obowiązującej procedury planistycznej dokonał następujących czynności:

- ogłosił w prasie miejscowej, oraz poprzez obwieszczenie na tablicach ogłoszeń Urzędu Gminy i na stronach BIP o podjęciu uchwały o przystąpieniu do sporządzania miejscowego planu zagospodarowania przestrzennego, określając formę, miejsce i termin składania wniosków,
- powiadomił na piśmie instytucje i organy właściwe do uzgadniania i opiniowania,
- rozpatrzył wnioski do miejscowego planu złożone przez organy i instytucje właściwe do uzgadniania i opiniowania (nie wpłynęły wnioski od osób fizycznych i prawnych),
- sporządził prognozę skutków finansowych uchwalenia miejscowego planu,
- sporządził prognozę oddziaływania na środowisko projektu planu miejscowego,
- uzyskał opinie o projekcie miejscowego planu i dokonał jego uzgodnień,
- ogłosił w prasie, na stronach BIP, a także poprzez obwieszczenie o terminie wyłożenia projektu miejscowego planu, informując osoby fizyczne i prawne oraz jednostki organizacyjne nie posiadające osobowości prawnej o możliwości składania uwag dotyczących projektu planu miejscowego,
- wyłożył projekt miejscowego planu do publicznego wglądu i przeprowadził w trakcie jego trwania dyskusję publiczną nad przyjętymi w projekcie miejscowego planu rozwiązaniami,
- przyjmował uwagi – uwag nie złożono.

Wobec wyczerpania procedury sporządzenia projektu planu miejscowego określonej w art. 17 pkt 1-14 przedkłada się Radzie Gminy Człuchów projekt miejscowego planu zagospodarowania przestrzennego, wraz z ustawowo określonymi załącznikami – do uchwalenia.

UCHWAŁA NR XX. .2020
RADY GMINY CZŁUCHÓW

z dnia 19 czerwca 2020 r.

w sprawie warunków przyznawania i odpłatności za usługi opiekuńcze i specjalistyczne oraz szczegółowych warunków częściowego lub całkowitego zwolnienia od opłat jak również trybu ich pobierania

Na podstawie art. 18 ust.2 pkt. 15 ustawy z dnia 08 marca 1990 r. o samorządzie gminnym (tekst jedn. z 2020 r. Dz. U. poz. 713) oraz art. 50 ust. 6, art. 96 ustawy z dnia 12 marca 2004 r. o pomocy społecznej (tekst jedn. z 2019 r. Dz. U. poz. 1507 z późn. zm.) - Rada Gminy uchwała, co następuje:

§1.

Usługi opiekuńcze są udzielane z urzędu lub na wniosek osoby zainteresowanej, jej przedstawiciela ustawowego albo innej osoby, za zgodą osoby zainteresowanej lub jej przedstawiciela ustawowego:

1. osobie samotnej, która z powodu wieku, choroby lub innych przyczyn wymaga pomocy innych osób, a jest jej pozbawiona;
2. osobie, która wymaga pomocy innych osób, a rodzina, a także wspólnie zamieszkujący małżonek, wstępni, zstępni nie mogą takiej pomocy zapewnić.

§ 2.

1. Wydanie decyzji w sprawie usług opiekuńczych poprzedzone jest wnioskiem, o którym mowa w § 1, wywiadem środowiskowym oraz złożeniem odpowiednich dokumentów, a w szczególności:

- zaświadczenia lekarskiego potwierdzającego konieczność sprawowania opieki przez drugą osobę,
- informację o dochodach.

2. Decyzję w sprawie usług opiekuńczych wydaje Kierownik Gminnego Ośrodka Pomocy Społecznej lub pracownik upoważniony przez Wójta Gminy do wydawania decyzji administracyjnych w indywidualnych sprawach z zakresu pomocy społecznej.

§ 3.

1. Wysokość odpłatności za świadczenie usług opiekuńczych uzależniona jest od dochodu netto osoby potrzebującej pomocy (osoby samotnej) lub dochodu netto na osobę w rodzinie zamieszkującej wspólnie z innymi członkami rodziny lub domownikami i prowadzącej z nimi wspólne gospodarstwo domowe.
2. Cenę jednej godziny usług opiekuńczych ustala ośrodek pomocy społecznej, na podstawie analizy kosztów realizacji tego zadania w danym roku.
3. Szczegółowe zasady odpłatności za usługi opiekuńcze zawiera załącznik Nr 1 do niniejszej uchwały.
4. Osoby, które zgodnie z zasadami, o których mowa w pkt. 1 i 2 niniejszego paragrafu obowiązane są do odpłatności za usługi opiekuńcze, mogą ubiegać się o częściowe zwolnienie z opłat w szczególności z uwagi na:
 - a) bardzo wysokie koszty leczenia,
 - b) niski dochód osób samodzielnie prowadzące gospodarstwo domowe,
 - c) stan zdrowia wymagający odpłatnego zatrudnienia osoby trzeciej poza opiekunką z Gminnego Ośrodka Pomocy Społecznej,
 - d) choroby nieuleczalnej.

§ 4.

1. Opiekunka świadcząca usługi opiekuńcze jest jednocześnie inkasentem opłat za wykonywane usługi opiekuńcze.
2. Opiekunka pobiera od podopiecznego opłaty do 25 dnia miesiąca z dołu.
3. Każda opiekunka posiada kartę pracy zawierającą ilość dni i godzin pracy w środowisku. Kartę pracy potwierdza podopieczny korzystający z usług lub członek jego rodziny.
4. Kartę pracy opiekunka przekazuje Kierownikowi Usług Opiekuńczych Gminnego Ośrodka Pomocy Społecznej, który sprawdza kartę i nalicza odpłatność za usługi. Zestawienia odpłatności przekazuje do kasy Gminnego Ośrodka Pomocy Społecznej w celu wystawienia dowodu wpłaty w trzech egzemplarzach (pierwszy - oryginał otrzymuje opiekunka z obowiązkiem niezwłocznego okazania podopiecznemu, drugi – kopię otrzymuje dział księgowości, a trzeci zachowuje kasjer).
5. Kasjer niezwłocznie po rozliczeniu wpłat dokonanych przez opiekunki wpłaca zainkasowane pieniądze na konto bankowe Gminnego Ośrodka Pomocy Społecznej, a dowód wpłaty podłącza pod raport kasowy, który przekazuje do działu księgowości Gminnego Ośrodka Pomocy Społecznej.
6. Dział księgowości kwotą powyższą z konta Gminnego Ośrodka Pomocy Społecznej przekazuje przelewem na konto Urzędu Gminy.

§ 5.

Wykonanie uchwały powierza się Kierownikowi Gminnego Ośrodka Pomocy Społecznej.

§ 6.

Traci moc uchwała Nr IV.24.2018 Rady Gminy Człuchów z dnia 28 grudnia 2018 r. w sprawie warunków przyznawania i odpłatności za usługi opiekuńcze i specjalistyczne oraz szczegółowych warunków częściowego lub całkowitego zwolnienia od opłat jak również tryb ich pobierania.

§ 7.

Uchwała wchodzi w życie po upływie 14 dni od dnia jej ogłoszenia w Dzienniku Urzędowym Województwa Pomorskiego.

Uzasadnienie

Mając na uwadze rozporządzenie Rady Ministrów z dnia 11 lipca 2018 r. w sprawie kryteriów dochodowych oraz kwot świadczeń pieniężnych z pomocy społecznej (Dz. U. z 2018 r. poz. 1358) przyjęto stawkę wyjściową za usługi opiekuńcze i specjalistyczne w kwocie 701,00 zł

Z uwagi na przyznane przez ZUS świadczenie uzupełniające przysługujące osobom niezdolnym do samodzielnej egzystencji mające na celu dodatkowe wsparcie finansowe osób niepełnosprawnych (ze względu na zwiększone koszty związane z pielęgnacją, rehabilitacją czy opieką medyczną) zachodzi konieczność weryfikacji kryteriów dochodowych i kwot świadczeń pieniężnych, gdyż wliczane jest ono do dochodu ustalonego dla usług opiekuńczych. Sytuacja ta powoduje znaczny wzrost odpłatności za świadczone usługi przez ośrodek pomocy społecznej.

W związku z tym zachodzi konieczność zweryfikowania dotychczasowych stawek odpłatności za usługi opiekuńcze.

TABELA ODPLATNOŚCI ZA USŁUGI OPIEKUŃCZE

DOCHÓD NA OSOBĘ W RODZINIE (W ZŁ)	WYSOKOŚĆ OPŁATY ZA 1 GODZINĘ (W ZŁ)	
	OSOBA SAMOTNA	OSOBA W RODZINIE
Do 701,00	Bezpłatnie	Bezpłatnie
701,01-800,00	1,50	2,00
801,00 – 900,00	2,00	2,50
901,00- 1.100,00	2,50	3,00
1.101,00 – 1.300,00	3,00	3,50
1.301,00 – 1.500,00	3,50	4,00
1.501,00 – 1.700,00	4,00	5,00
1.701,00 – 1.900,00	5,00	6,00
1.901,00 – 2.100,00	6,00	7,00
2.101,00 – 2.300,00	7,00	8,00
2.301,00 – 2.500,00	8,00	9,00
2.501,00 – 2.800,00	9,00	10,00
Powyżej 2.801,00	26,14	26,14

UCHWAŁA NR XX. . 2020
RADY GMINY CZŁUCHÓW

z dnia 19 czerwca 2020 r.

w sprawie ustalenia sposobu sprawienia pogrzebu przez Gminę Człuchów

Na podstawie art. 18 ust. 2 pkt 15 ustawy z dnia 8 marca 1990 r. o samorządzie gminnym (tekst jedn. Dz. U. z 2020 r. poz. 713), w związku z art. 17 ust.1 pkt 15, art. 44 ustawy z dnia 12 marca 2004 r. o pomocy społecznej (tekst jedn.: Dz. U. z 2019 r. poz.1507 ze zm.) i art. 10 ust 3 i ust. 4 ustawy z dnia 31 stycznia 1959 r. o cmentarzach i chowaniu zmarłych (tekst jedn. Dz. U. z 2019 r. poz. 1473) – Rada Gminy Człuchów uchwala, co następuje:

§ 1. Gmina Człuchów sprawia pogrzeb osobom zmarłym, w tym osobom bezdomnym, zamieszkałym lub przebywającym na terenie Gminy Człuchów w chwili zgonu, w przypadku, kiedy nie uczyniły tego podmioty uprawnione do dokonania pochówku.

2. Zadanie o którym mowa w ust.1, w ramach zadań własnych z zakresu pomocy społecznej realizuje Gminny Ośrodek Pomocy Społecznej w Człuchowie.

§ 2. Sprawienie pogrzebu obejmuje czynności niezbędne, które w danym przypadku są konieczne do dokonania pochówku, w tym w szczególności:

- 1) przechowywanie zwłok w chłodni lub w domu pogrzebowym;
- 2) przygotowanie zwłok do pochówku, w tym mycie i ubranie;
- 3) wykupienie miejsca na cmentarzu;
- 4) zakup trumny, tabliczki z imieniem i nazwiskiem oraz datą urodzenia i zgonu lub z oznaczeniem „NN”, krzyża, wiązanki kwiatów;
- 5) zakup niezbędnej odzieży, obuwia w przypadku ich braku;
- 6) przewóz zwłok;
- 7) wykopanie, zakopanie, uformowanie i oznaczenie grobu;
- 8) obsługę przy pogrzebie.

§ 3. 1. Wydatki związane ze sprawieniem pogrzebu pokrywane są ze środków budżetowych Gminy Człuchów przeznaczonych na realizację zadań własnych z zakresu pomocy społecznej.

2. Łączny koszt pogrzebu nie może być wyższy od kwoty zasiłku pogrzebowego określonego według odrębnych przepisów obowiązujących w dniu pogrzebu.

3. W szczególnie uzasadnionych przypadkach, Kierownik Gminnego Ośrodka Pomocy Społecznej, biorąc pod uwagę okoliczności związane z wyższymi kosztami pochówku, podejmuje decyzję o wydatkowaniu kwoty wyższej niż w ust. 2.

§ 4. Uregulowania należności za sprawienie pogrzebu dokonuje się na podstawie wniosku i faktur przedstawionych przez osoby, które dokonały pochówku lub faktury wystawionej przez firmę, której pochówek został zlecony oraz dowodu wpłaty/pokwitowania za usługę.

§ 5. Wykonanie uchwały powierza się Wójtowi Gminy Człuchów.

§ 6. Uchwała wchodzi w życie po upływie 14 dni od dnia jej ogłoszenia w Dzienniku Urzędowym Województwa Pomorskiego.

Uzasadnienie

Obowiązek organizacji pochówku, w tym osób bezdomnych, jest zadaniem własnym gminy. Realizuje ona ten obowiązek, jeżeli z prawa do pochowania zmarłego nie korzystają krewni, małżonek ani powinowaci. Sprawienie pogrzebu odbywa się w sposób ustalony przez gminę, zgodnie z wyznaniem zmarłego.

Niemniej zapisy prawa dotyczące obowiązku organizacji pogrzebu przez gminę należy interpretować zgodnie z zasadą subsydiarności pomocy społecznej i należy tu przyjąć, że gmina ma sprawić pogrzeb tylko wtedy, gdy obowiązku tego nie może wykonać rodzina.

W przypadku pokrycia kosztów pogrzebu przez gminę poniesione wydatki podlegają zwrotowi z masy spadkowej, jeżeli po osobie zmarłej nie przysługuje zasiłek pogrzebowy.

Podjęcie niniejszej uchwały jest wypełnieniem ustawowej delegacji w zakresie sprawiania pogrzebu przez gminę.

UCHWAŁA NR XX. . 2020
RADY GMINY CZŁUCHÓW

z dnia 19 czerwca 2020 r.

w sprawie pozostawienia petycji bez rozpatrzenia

Na podstawie art. 18b ust. 1 ustawy z dnia 8 marca 1990 r. o samorządzie gminnym (tekst jedn. Dz. U. z 2020 r. poz. 713) oraz art.7 ust.1 i art.9 ust.2 ustawy z dnia 11 lipca 2014 r. o petycjach (tekst jedn. z 2018 r. poz.870) – Rada Gminy Człuchów uchwała, co następuje:

§ 1. Pozostawia się bez rozpatrzenia petycję złożoną w dniu 23 marca 2020 r. w sprawie podjęcia przez Radę Gminy uchwały w sprawie ochrony zdrowia mieszkańców przed elektroskażeniem z przyczyn wskazanych w uzasadnieniu, stanowiącym załącznik do niniejszej uchwały.

§ 2. O pozostawieniu petycji bez rozpatrzenia Przewodniczący Rady Gminy zawiadomi skarżącego.

§ 3. Uchwała wchodzi w życie z dniem podjęcia.

Uzasadnienie

W dniu 23 marca 2020 r. na adres email sekretariat@ugczluchow.pl wpłynęła petycja od *Koalicji Polska Wolna od 5G*, w której wskazano, że podmiot składający działa w interesie publicznym.

W treści petycji nie wskazano wprost adresata, ale należy wnioskować, że kierowana jest do Rady Gminy, gdyż wnosi o podjęcie uchwały przez Radę Gminy w sprawie ochrony zdrowia mieszkańców przed elektroskażeniem.

Przedmiotowa petycja została skierowana do Komisji Skarg, Wniosków i Petycji, która na posiedzeniu w dniu 17.05.2020 r. stwierdziła, że nie spełnia ona wymogów formalnych i w związku z tym należy pozostawić ją bez rozpatrzenia.

Zasady składania i rozpatrywania petycji oraz sposób postępowania organów w sprawach dotyczących petycji zostały uregulowane w ustawie z dnia 11 lipca 2014 r. o petycjach.

Z art. 4 ustawy wynika, że petycję składa się w formie pisemnej albo za pomocą środków komunikacji elektronicznej i powinna ona zawierać:

- 1) oznaczenie podmiotu wnoszącego petycję; jeżeli podmiotem wnoszącym petycję jest grupa podmiotów, w petycji należy wskazać oznaczenie każdego z tych podmiotów oraz osobę reprezentującą podmiot wnoszący petycję;
- 2) wskazanie miejsca zamieszkania albo siedziby podmiotu wnoszącego petycję oraz adresu do korespondencji; jeżeli podmiotem wnoszącym petycję jest grupa podmiotów, w petycji należy wskazać miejsce zamieszkania lub siedzibę każdego z tych podmiotów;
- 3) oznaczenie adresata petycji;
- 4) wskazanie przedmiotu petycji.

Petycja została złożona przez *Koalicję Polska Wolna od 5G*, tj. przez grupę ludzi, wobec tego, zgodnie z art. 4 ust.2 pkt 1 ustawy o petycjach, powinna zawierać oznaczenie każdego z tych podmiotów oraz osobę reprezentującą podmiot wnoszący petycję. Natomiast w jej treści zostali wymienieni z imienia i nazwiska poszczególni członkowie *Koalicji Polska Wolna od 5G* Komisji Sterującej i jej doradcy, jednakże nie wskazano osoby reprezentującej podmiot wnoszący.

Ponadto, zgodnie z art. 4 ust.2 pkt 2, jeżeli podmiotem wnoszącym petycję jest grupa podmiotów, w petycji należy wskazać miejsce zamieszkania lub siedzibę każdego z tych podmiotów. Przedłożona petycja nie zawiera tych danych.

Petycja nie spełnia także wymogu wynikającego z art. 4 ust.2 pkt 3, ponieważ jak wskazano na wstępie, nie zawiera wskazania adresata.

Sumując, zgodnie z art.7 ust. 1 ustawy jeżeli petycja nie spełnia wymogów, o których mowa w art. 4 ust. 2 pkt 1 lub pkt 2 pozostawia się ją bez rozpatrzenia.

UCHWAŁA NR XX. .2020
RADY GMINY CZŁUCHÓW

z dnia 19 czerwca 2020 r.

w sprawie zamian w uchwale Nr XVII.215.2020 Rady Gminy Człuchów z dnia 20 marca 2020 r. wysokości stawek opłat za zajęcie pasa drogowego dróg gminnych na cele nie związane z budową, przebudową, remontem i utrzymaniem i ochroną dróg

Na podstawie art. 18 ust. 2 pkt. 8 i art. 40 ust. 1 ustawy z dnia 8 marca 1990 roku o samorządzie gminnym (tekst jedn. Dz. U. z 2020 r. poz. 713) oraz art. 40 ust. 3, ust. 8 i ust. 9 ustawy z dnia 21 marca 1985 roku o drogach publicznych (tekst jedn. Dz.U. z 2018 r. poz. 2068 z późn. zm.) - Rada Gminy Człuchów uchwala, co następuje:

§ 1.

W uchwale Nr XVII.215.2020 Rady Gminy Człuchów z dnia 20 marca 2020 r. wysokości stawek opłat za zajęcie pasa drogowego dróg gminnych na cele nie związane z budową, przebudową, remontem i utrzymaniem i ochroną dróg zmienia się treść § 7, który otrzymuje brzmienie:

„Traci moc uchwała Nr XVI.194.2020 Rady Gminy Człuchów z dnia 30 stycznia 2020 roku w sprawie wysokości stawek opłat za zajęcie pasa drogowego dróg gminnych na cele nie związane z budową, przebudową, remontem i utrzymaniem i ochroną dróg.”

§ 8.

Uchwała wchodzi w życie po upływie 14 dni od jej ogłoszenia w Dzienniku Urzędowym Województwa Pomorskiego.

**UCHWAŁA NR XX. .2020
RADY GMINY CZŁUCHÓW**

z dnia 19 czerwca 2020 r.

w sprawie wyrażenia zgody na zawarcie kolejnej umowy dzierżawy części nieruchomości z dotychczasowym dzierżawcą, położonej w obrębie geodezyjnym Dębница.

Na podstawie:

- art.18 ust.2 pkt.9 lit. „a” ustawy z dnia 8 marca 1990 r. o samorządzie gminnym (tekst jedn. Dz. U. z 2020r., Nr 713),
- art. 13 ust. 1, art. 37 ust. 4 ustawy z dnia 21 sierpnia 1997r o gospodarce nieruchomościami (tekst jedn. Dz. U. z 2020, poz. 65 z późn. zm.)

- Rada Gminy, uchwała co następuje:
§ 1

Wyraża się zgodę na zawarcie umowy dzierżawy z dotychczasowym dzierżawcą, na część działki nr 99/26 – ogród działkowy nr 84 o pow. 490 m², położonej w obrębie geodezyjnym Dębница, miejscowość Dębница, stanowiącej własność Gminy Człuchów. Przedmiotowa umowa zawarta zostanie na okres 5 lat.

§ 2

Wyraża się zgodę na odstąpienie od obowiązku przetargowego trybu zawarcia umowy dzierżawy części nieruchomości określonej w § 1 uchwały.

§ 3

Wykonanie uchwały powierza się Wójtowi Gminy.

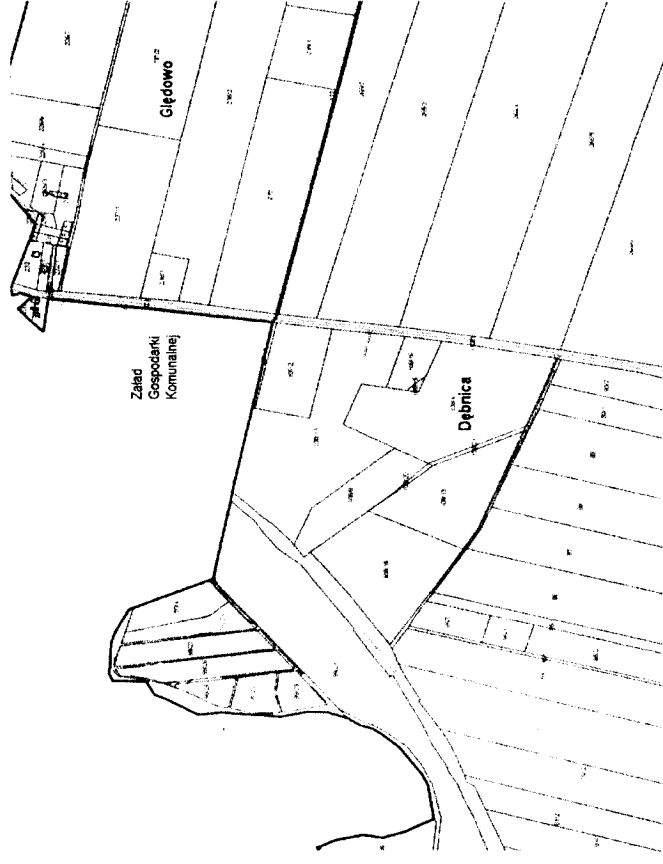
§ 4

Uchwała wchodzi w życie z dniem podjęcia.

Uzasadnienie

W związku z upływem okresu obowiązywania umowy zawartej na dzierżawę części działki położonej w obrębie geodezyjnym Dębница, miejscowość Dębница, będącej własnością Gminy Człuchów, dotychczasowy użytkownik zwrócił się z wnioskiem o jej przedłużenie.

W świetle obowiązujących przepisów prawnych kolejna umowa dzierżawy z tym samym dzierżawcą wymaga zgody Rady Gminy.



**UCHWAŁA NR XX. 2020
RADY GMINY CZŁUCHÓW**

z dnia 19 czerwca 2020 r.

w sprawie wyrażenia zgody na zawarcie kolejnej umowy dzierżawy części nieruchomości z dotychczasowym dzierżawcą, położonej w obrębie geodezyjnym Polnica.

Na podstawie:

- art.18 ust.2 pkt.9 lit. „a” ustawy z dnia 8 marca 1990 r. o samorządzie gminnym (tekst jedn. Dz. U. z 2020r., Nr 713),
- art. 13 ust. 1, art. 37 ust. 4 ustawy z dnia 21 sierpnia 1997 r. o gospodarce nieruchomościami (tekst jedn. Dz. U. z 2020 r., poz. 65 z późn. zm.)

- Rada Gminy, uchwała o następuje:

§ 1

Wyraża się zgodę na zawarcie umowy dzierżawy z dotychczasowym dzierżawcą, na część działki nr 222/1 – działka rolna, o pow. 0,46 ha, położonej w obrębie geodezyjnym Polnica, w miejscowości Polnica, stanowiącej własność Gminy Człuchów.

§ 2

Przedmiotowa umowa zawarta zostanie na okres 5 lat.

Wyraża się zgodę na odstąpienie od obowiązku przetargowego trybu zawarcia umowy dzierżawy nieruchomości określonej w § 1 uchwały.

§ 3

Wykonanie uchwały powierza się Wójtowi Gminy.

§ 4

Uchwała wchodzi w życie z dniem podjęcia.

Uzasadnienie

W związku z upływem okresu obowiązywania umowy zawartej na dzierżawę części działki położonej w obrębie geodezyjnym Polnica, będącej własnością gminy Człuchów, dotychczasowy użytkownik zwrócił się z wnioskiem o jej przedłużenie.

W świetle obowiązujących przepisów prawnych kolejna umowa dzierżawy z tym samym dzierżawcą wymaga zgody rady gminy.



UCHWAŁA NR XX. .2020 RADY GMINY CZŁUCHÓW

z dnia 19 czerwca 2020 r.

w sprawie wyrażenia zgody na zawarcie kolejnej umowy dzierżawy części nieruchomości z dotychczasowym dzierżawcą, położonej w obrębie geodezyjnym Krępsk.

Na podstawie:

- art.18 ust.2 pkt.9 lit. „a” ustawy z dnia 8 marca 1990 r. o samorządzie gminnym (tekst jedn. Dz. U. z 2020r., Nr 713),
- art. 13 ust. 1, art. 37 ust. 4 ustawy z dnia 21 sierpnia 1997 r. o gospodarce nieruchomościami (tekst jedn. Dz. U. z 2020 r., poz. 65 z późn. zm.)

- Rada Gminy, uchwała co następuje:

§ 1

Wyraża się zgodę na zawarcie umowy dzierżawy z dotychczasowym dzierżawcą, na część działki nr 128/1 – działka rolna, o pow. 1,05 ha, położonej w obrębie geodezyjnym Krępsk, w miejscowości Krępsk, stanowiącej własność Gminy Człuchów. Przedmiotowa umowa zawarta zostanie na okres 5 lat.

§ 2

Wyraża się zgodę na odstąpienie od obowiązku przetargowego trybu zawarcia umowy dzierżawy nieruchomości określonej w § 1 uchwały.

§ 3

Wykonanie uchwały powierza się Wójtowi Gminy.

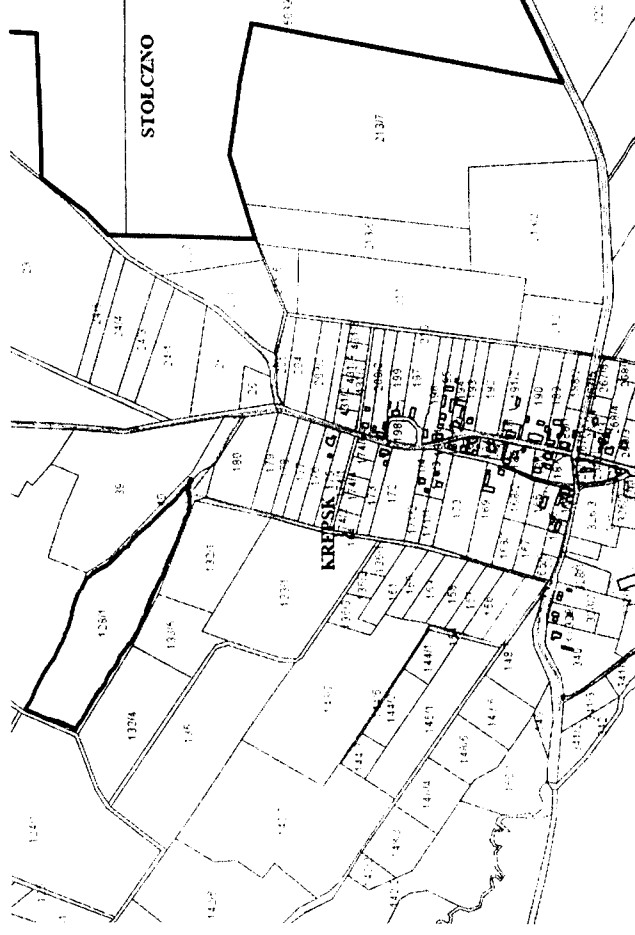
§ 4

Uchwała wchodzi w życie z dniem podjęcia.

Uzasadnienie

W związku z upływem okresu obowiązywania umowy zawartej na dzierżawę części działki położonej w obrębie geodezyjnym Krępsk, będącej własnością gminy Człuchów, dotychczasowy użytkownik zwrócił się z wnioskiem o jej przedłużenie.

W świetle obowiązujących przepisów prawnych kolejna umowa dzierżawy z tym samym dzierżawcą wymaga zgody rady gminy.



**UCHWAŁA NR XX. 2020
RADY GMINY CZLUCHÓW**

z dnia 19 czerwca 2020 r.

w sprawie wyrażenia zgody na zawarcie kolejnej umowy dzierżawy nieruchomości z dotychczasowym dzierżawcą, położonej w obrębie geodezyjnym Wierzchowo.

Na podstawie:

- art.18 ust.2 pkt.9 lit. „a” ustawy z dnia 8 marca 1990 r. o samorządzie gminnym (tekst jedn. Dz. U. z 2020r., Nr 713),
- art. 13 ust. 1, art. 37 ust. 4 ustawy z dnia 21 sierpnia 1997 r. o gospodarce nieruchomościami (tekst jedn. Dz. U. z 2020 r., poz. 65 z późn. zm.)

– Rada Gminy, u c h w a ł a c o n a s t ę p u j e :

§ 1

Wyraża się zgodę na zawarcie umowy dzierżawy z dotychczasowym dzierżawcą, na działkę nr 275 – działka rolna, o pow. 0,43 ha, położoną w obrębie geodezyjnym Wierzchowo, w miejscowości Wierzchowo, stanowiącą własność Gminy Człuchów.

Przedmiotowa umowa zawarta zostanie na okres 5 lat.

§ 2

Wyraża się zgodę na odstąpienie od obowiązku przetargowego trybu zawarcia umowy dzierżawy nieruchomości określonej w § 1 uchwały.

§ 3

Wykonanie uchwały powierza się Wójtowi Gminy.

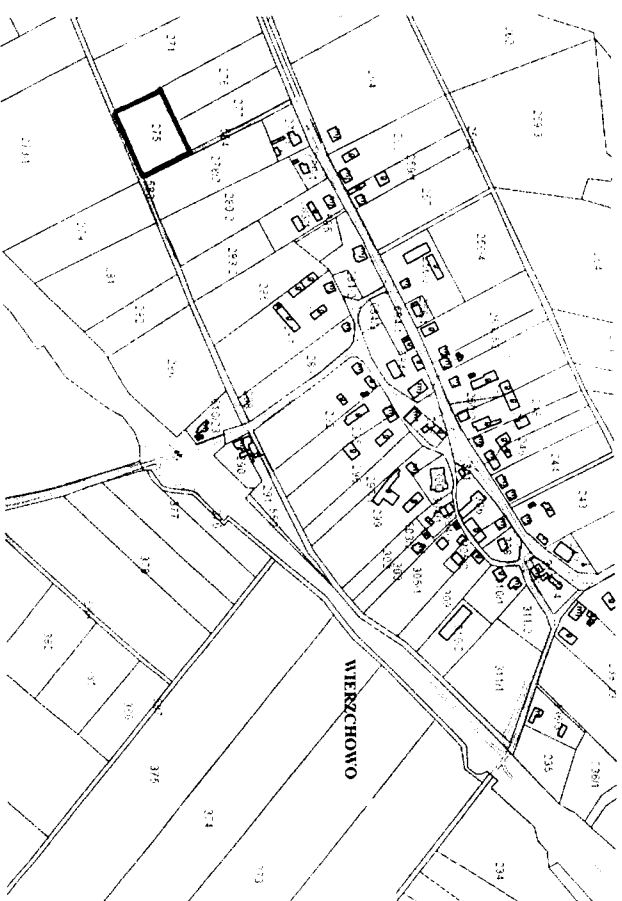
§ 4

Uchwała wchodzi w życie z dniem podjęcia.

Uzasadnienie

W związku z upływem okresu obowiązywania umowy zawartej na dzierżawę części działki położonej w obrębie geodezyjnym Wierzchowo, będącej własnością gminy Człuchów, dotychczasowy użytkownik zwrócił się z wnioskiem o jej przedłużenie.

W świetle obowiązujących przepisów prawnych kolejna umowa dzierżawy z tym samym dzierżawcą wymaga zgody rady gminy.



UCHWAŁA NR XX. .2020 RADY GMINY CZŁUCHÓW

z dnia 19 czerwca 2020 r.

w sprawie wyrażenia zgody na zawarcie kolejnej umowy dzierżawy części nieruchomości z dotychczasowym dzierżawcą, położonej w obrębie geodezyjnym Dębica.

Na podstawie:

- art.18 ust.2 pkt.9 lit. „a” ustawy z dnia 8 marca 1990 r. o samorządzie gminnym (tekst jedn. Dz. U. z 2020r., Nr 713),
- art. 13 ust. 1, art. 37 ust. 4 ustawy z dnia 21 sierpnia 1997r o gospodarce nieruchomościami (tekst jedn. Dz. U. z 2020, poz. 65 z późn. zm.)

- Rada Gminy, uchwała co następuje:

§ 1

Wyraża się zgodę na zawarcie umowy dzierżawy z dotychczasowym dzierżawcą, na część działki nr 99/28 – ogród działkowy nr 46 o pow. 700 m², położonej w obrębie geodezyjnym Dębica, miejscowość Dębica, stanowiącej własność Gminy Człuchów.

Przedmiotowa umowa zawarta zostanie na okres 5 lat.

§ 2

Wyraża się zgodę na odstąpienie od obowiązku przetargowego trybu zawarcia umowy dzierżawy części nieruchomości określonej w § 1 uchwały.

§ 3

Wykonanie uchwały powierza się Wójtowi Gminy.

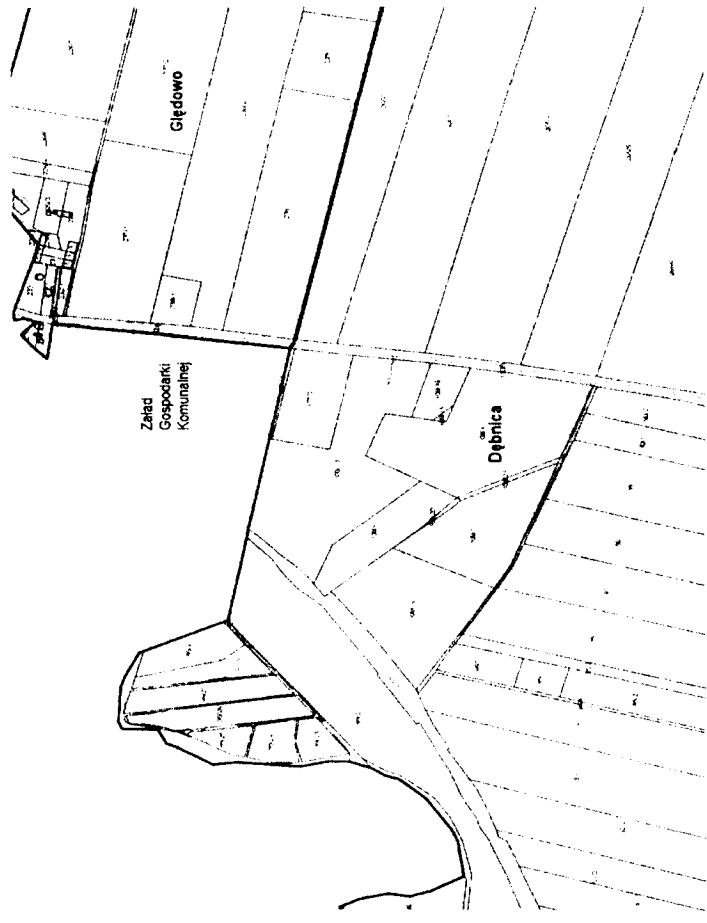
§ 4

Uchwała wchodzi w życie z dniem podjęcia.

Uzasadnienie

W związku z upływem okresu obowiązywania umowy zawartej na dzierżawę części działki położonej w obrębie geodezyjnym Dębica, miejscowość Dębica, będącej własnością Gminy Człuchów, dotychczasowy użytkownik zwrócił się z wnioskiem o jej przedłużenie.

W świetle obowiązujących przepisów prawnych kolejna umowa dzierżawy z tym samym dzierżawcą wymaga zgody Rady Gminy.



UCHWAŁA NR XX. 2020 RADY GMINY CZLUCHÓW

z dnia 19 czerwca 2020 r.

w sprawie wyrażenia zgody na zawarcie kolejnej umowy dzierżawy części nieruchomości z dotychczasowym dzierżawcą, położonej w obrębie geodezyjnym Dębница.

Na podstawie:

- art.18 ust.2 pkt.9 lit. „a” ustawy z dnia 8 marca 1990 r. o samorządzie gminnym (tekst jedn. Dz. U. z 2020r., Nr 713),
- art. 13 ust. 1, art. 37 ust. 4 ustawy z dnia 21 sierpnia 1997r o gospodarce nieruchomościami (tekst jedn. Dz. U. z 2020, poz. 65 z późn. zm.)

- Rada Gminy, uchwala co następuje:

§ 1

Wyraża się zgodę na zawarcie umowy dzierżawy z dotychczasowym dzierżawcą, na część działki nr 99/27 – ogród działkowy nr 77 o pow. 440 m², położonej w obrębie geodezyjnym Dębница, miejscowość Dębница, stanowiącej własność Gminy Czluchow.

Przedmiotowa umowa zawarta zostanie na okres 5 lat.

§ 2

Wyraża się zgodę na odstąpienie od obowiązku przetargowego trybu zawarcia umowy dzierżawy części nieruchomości określonej w § 1 uchwały.

§ 3

Wykonanie uchwały powierza się Wójtowi Gminy.

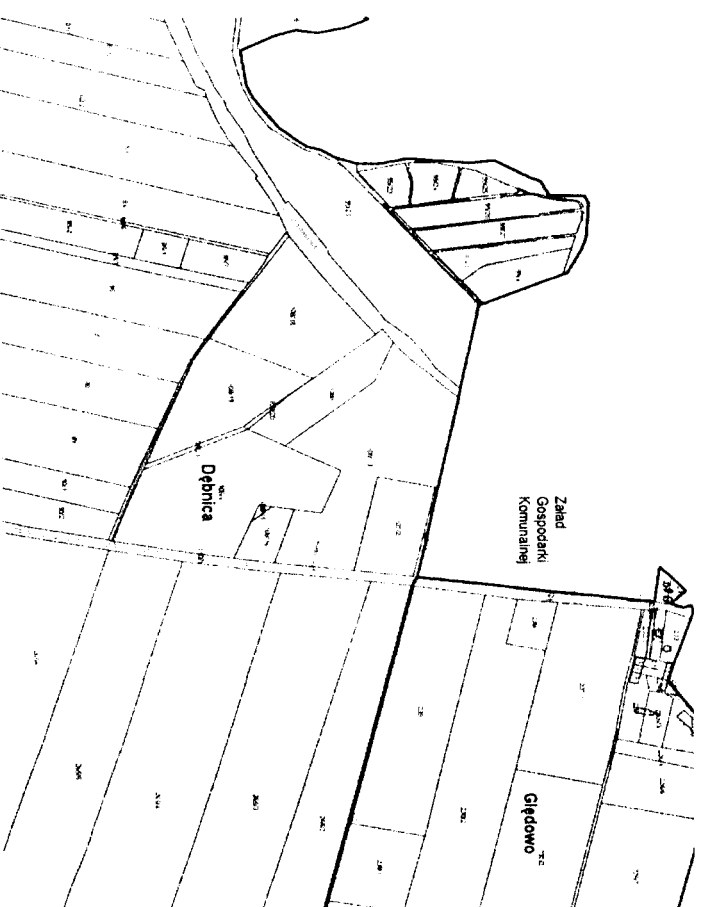
§ 4

Uchwała wchodzi w życie z dniem podjęcia.


Uzasadnienie

W związku z upływem okresu obowiązywania umowy zawartej na dzierżawę części działki położonej w obrębie geodezyjnym Dębница, miejscowość Dębница, będącej własnością Gminy Czluchow, dotychczasowy użytkownik zwrócił się z wnioskiem o jej przedłużenie.

W świetle obowiązujących przepisów prawnych kolejna umowa dzierżawy z tym samym dzierżawcą wymaga zgody Rady Gminy.



Gmina Człuchów



Sprawozdanie

z realizacji

Rocznego Programu Współpracy Gminy Człuchów

z organizacjami pozarządowymi oraz innymi podmiotami,
o których mowa w art. 3 ust. 3 ustawy z dnia 24 kwietnia 2003 r.
o działalności pożytku publicznego i o wolontariacie za 2019 r.

Maj 2020 r.

WPROWADZENIE

Współpraca Gminy Człuchów z sektorem pozarządowym w 2019 r., oprócz przepisów ustawy o działalności pożytku publicznego i o wolontariacie opierała się na uchwalonym przez Radę Gminy Człuchów, Rocznym Programie Współpracy Gminy Człuchów z organizacjami pozarządowymi oraz innymi podmiotami, o których mowa w art. 3 ust. 3 ustawy z dnia 24 kwietnia 2003 r. o działalności pożytku publicznego i o wolontariacie na 2019 r. Niniejszy dokument został przyjęty przez Radę Gminy Człuchów Uchwałą Nr II.5.2018 z dnia 30 listopada 2018 r. oraz Uchwałą Nr VII.55.2019 z dnia 29 marca 2019 r.

Program współpracy jest dokumentem, który określa m.in. cele, zasady, formy oraz obszary wzajemnej współpracy samorządu terytorialnego i organizacji pozarządowych. Jest on uchwalany co roku zgodnie z dyspozycją art. 5a ust 1 ustawy o działalności pożytku publicznego i wolontariacie (t.j. Dz.U. z 2020 r. poz. 284).

Dokument ten powstał w oparciu o wiedzę i praktykę pracowników Urzędu Gminy Człuchów, dzięki temu z roku na rok jest on bogatszy o coraz to nowsze możliwości podejmowania współpracy.

Ponadto wyżej wymieniony dokument, zawiera wykaz zadań stanowiących podstawę dla władz Gminy, do dysponowania środkami publicznymi, przeznaczonymi na finansowanie lub dofinansowanie zadań publicznych pozostających we właściwości samorządu, a realizowanych przez organizacje pozarządowe.

Nadrzędnym celem Programu było budowanie partnerstwa pomiędzy Gminą, a podmiotami Programu oraz aktywna współpraca z tymi podmiotami, postrzegana jako element sprawnego i efektywnego zarządzania Gminą.

Organizacje pozarządowe, tzw. III sektor, są ważnym partnerem władz samorządowych stymulującym rozwój gminy. Silne organizacje pozarządowe są efektywnym partnerem w realizowaniu aktywnych polityk rynku pracy, dialogu społecznego, pobudzają aktywność i zaangażowanie mieszkańców. Powierzenie organizacjom pozarządowym zadań społecznych zwiększa efektywność i skuteczność ich realizacji. Dlatego stymulowanie rozwoju III sektora leży w interesie każdego samorządu.

Zgodnie z art. 5a ust. 3 ustawy o działalności pożytku publicznego i wolontariacie (t.j. Dz.U. z 2020 r. poz. 284) organ wykonawczy jednostki samorządu terytorialnego, nie później niż do dnia 31 maja każdego roku, jest obowiązany przedłożyć organowi stanowiącemu jednostki samorządu terytorialnego oraz opublikować w Biuletynie Informacji Publicznej sprawozdanie z realizacji programu współpracy za rok poprzedni.

SPRAWOZDANIE Z REALIZACJI ROCZNEGO PROGRAMU WSPÓŁPRACY ZA ROK 2018

1. FORMY WSPÓŁPRACY GMINY CZŁUCHÓW Z ORGANIZACJAMI POZARZĄDOWYMI

1.1. WSPÓŁPRACA FINANSOWA

Współpraca Gminy Człuchów z organizacjami pozarządowymi i innymi podmiotami prowadzącymi działalność pożytku publicznego w 2019 r. obejmowała zadania własne gminy mieszczące się w sferze zadań publicznych wg katalogu zadań z art. 4 ust. 1 ustawy.

Na podstawie zdiagnozowanych potrzeb, zadaniami priorytetowymi Gminy Człuchów na 2019 r. były:

- zgodnie z Uchwałą Nr II.5.2018 r. Rady Gminy Człuchów z dnia 30 listopada 2018 r.

➤ **Priorytet 1:**

WSPIERANIE I UPOWSZECHNIANIE KULTURY FIZYCZNEJ

- 1) Wspieranie i upowszechnianie kultury fizycznej i sportu w szczególności wśród dzieci i młodzieży w różnych kategoriach wiekowych w oparciu o gminną bazę sportową poprzez szkolenie oraz organizowanie lub uczestnictwo we współzawodnictwie sportowym,
- 2) wspieranie sportu oraz zaspokajanie potrzeb mieszkańców w tym zakresie poprzez wsparcie realizacji programów szkolenia sportowego oraz uczestniczenia w zorganizowanej rywalizacji sportowej prowadzonej przez właściwe związki sportowe,
- 3) propagowanie kultury fizycznej, zdrowego trybu życia, upowszechniania sportu wśród mieszkańców Gminy poprzez organizację lub uczestniczenie w imprezach, zawodach, zajęciach sportowych,
- 4) organizacja imprez sportowych i sportowo-rekreacyjnych, w tym również zajęć sportowych dla osób niepełnosprawnych,
- 5) promocja Gminy poprzez sport: promocja osiągnięć sportowych, promocja działań trenerów oraz sportowców osiągających wysokie i wybitne wyniki we współzawodnictwie sportowym,
- 6) podnoszenie kwalifikacji kadry trenerskiej.

➤ **Priorytet 2:**

PORZĄDEK I BEZPIECZEŃSTWO PUBLICZNE

- 1) zapewnienie porządku i bezpieczeństwa publicznego na akwenach wodnych,
- 2) współuczestnictwo w imprezach promujących alternatywne formy spędzania czasu wolnego celem przeciwdziałania patologiom dzieci i młodzieży.

➤ **Priorytet 3:**

PROFILAKTYKA ANTYALKOHOLOWA

➤ **Priorytet 4:**

NAUKA, SZKOLNICTWO WYŻSZE, EDUKACJA, OŚWIATA I WYCHOWANIE

- 1) Działania na rzecz podnoszenia poziomu wykształcenia mieszkańców Gminy Człuchów poprzez udzielenie pomocy materialnej dla uczącej się młodzieży oraz wyrównywanie szans w dostępie do edukacji,

- 2) Wspomaganie rozwoju i uzdolnień dzieci i młodzieży.

➤ **Priorytet 5:**

WYPOCZYNEK DZIECI I MŁODZIEŻY

- 1) Organizacja czasu wolnego dzieci i młodzieży

- zgodnie z Uchwałą Nr VII.55.2019 r. Rady Gminy Człuchów z dnia 29 marca 2019 r.

„PRIORYTET 6:

Działanie na rzecz osób niepełnosprawnych

- 1) aktywizacja osób niepełnosprawnych,
- 2) podejmowanie i rozwijanie inicjatyw mających na celu pomoc osobom niepełnosprawnym i ich rodzinom w zakresie leczenia, rehabilitacji, edukacji, kultury i sztuki, rekreacji,
- 3) tworzenie warunków do rozwoju i stymulacji osób niepełnosprawnych,
- 4) kształtowanie wobec osób niepełnosprawnych właściwych postaw społecznych, tolerancji, zrozumienia,
- 5) upowszechnianie w społeczeństwie wiedzy na temat problemów i potrzeb osób niepełnosprawnych.

PRIORYTET 7:

Ochrona i promocja zdrowia

- 1) promowanie zdrowego stylu życia poprzez organizację imprez kulturalnych i sportowych wspólnie z innymi podmiotami,
- 2) edukacja prozdrowotna i proekologiczna,
- 3) podniesienie poziomu wiedzy społeczeństwa na temat problemów i szkodliwości związanych z używaniem środków psychoaktywnych (alkohol, narkotyki, „dopalacze”) i możliwości zapobiegania temu zjawisku.”

Współpraca finansowa polegała na zleceniu realizacji zadań publicznych w formie wsparcia bądź powierzenia wykonania określonego zadania, wraz z udzieleniem dotacji na dofinansowanie jego realizacji w wyniku przeprowadzonego konkursu. Dotacje dla organizacji pozarządowych na realizację zadań, zostały przekazane wybranym podmiotom po przeprowadzeniu postępowania konkursowego zgodnie z przepisami ustawy z dnia 24 kwietnia 2003 r. o działalności pożytku publicznego i o wolontariacie (t.j. Dz.U. z 2018 r. poz. 450 ze zm.) oraz Rocznym Programem Współpracy Gminy Człuchów z organizacjami pozarządowymi oraz innymi podmiotami, o których mowa w art. 3 ust. 3 ustawy z dnia 24 kwietnia 2003 r. o działalności pożytku publicznego i o wolontariacie na 2019 r.

W ramach **współpracy finansowej** przeprowadzono **dwa otwarte konkursy** ofert na realizację wyżej wymienionych zadań publicznych w 2019 r. ogłoszone Zarządzeniem Nr 9/2018 Wójta Gminy Człuchów z dnia 06 grudnia 2018 r. oraz Zarządzeniem Nr 37/2019 Wójta Gminy Człuchów z dnia 03 kwietnia 2019 r. w sprawie ogłoszenia otwartego konkursu ofert na realizację zadań publicznych oraz naboru kandydatów na członków Komisji Konkursowej do oceny ofert, który obejmował niżej wymienione zadania.

**Pierwszy konkurs ogłoszony Zarządzeniem Nr 9/2018 Wójta Gminy Człuchów
z dnia 06 grudnia 2018 r.**

ZADANIE PUBLICZNE W ZAKRESIE WSPIERANIA I UPOWSZECHNIANIA KULTURY FIZYCZNEJ				
L.p.	Nazwa zadania	Rodzaj zadania i szczegółowe warunki realizacji	Planowana wysokość środków finansowych przeznaczonych na realizację zadania	Forma zlecenia zadania
1.	WSPIERANIE I UPOWSZECHNIANIE KULTURY FIZYCZNEJ W TYM ROZWOJU SPORTU W ZAKRESIE PROWADZENIA SEKCJI PIŁKARSKIEJ POPRZECZ REALIZACJĘ PROGRAMÓW SZKOLENIA SPORTOWEGO ORAZ UCZESTNICTWO W ZORGANIZOWANEJ RYWALIZACJI SPORTOWEJ	<p>Wspieranie sportu oraz zaspokajanie potrzeb mieszkańców w tym zakresie poprzez wsparcie realizacji programów szkolenia sportowego oraz uczestniczenia w zorganizowanej rywalizacji sportowej prowadzonej przez właściwe związki sportowe w dziedzinie sportu jakim jest piłka nożna.</p> <p>Zagospodarowanie czasu wolnego dzieci i młodzieży z terenu Gminy Człuchów, poprzez organizację zajęć sportowych mających na celu rozwój i doskonalenie sprawności ruchowej, poprawienie kondycji fizycznej i psychicznej, rozwój stosunków społecznych oraz osiąganie wyników sportowych na wszelkich poziomach.</p>	240.000,00 zł	Powierzenie
2.	WSPIERANIE I UPOWSZECHNIANIE KULTURY FIZYCZNEJ W ZAKRESIE PROWADZENIA SEKCJI BOKSERSKIEJ	<p>Wspieranie sportu oraz zaspokajanie potrzeb mieszkańców w tym zakresie poprzez wsparcie realizacji programów szkolenia sportowego oraz uczestniczenia w zorganizowanej rywalizacji sportowej prowadzonej przez właściwe związki sportowe w dziedzinie sportu jakim jest boks.</p> <p>Zagospodarowanie czasu wolnego dorosłych mieszkańców, dzieci i młodzieży z terenu Gminy Człuchów, poprzez organizację zajęć sportowych mających na celu rozwój i doskonalenie sprawności ruchowej, poprawienie kondycji fizycznej i psychicznej, rozwój stosunków społecznych oraz osiąganie wyników sportowych na wszelkich poziomach.</p>	41.000,00 zł	Powierzenie
3.	ROZWÓJ KULTURY FIZYCZNEJ, SPORTU W ZAKRESIE ORGANIZACJI I NAUKI WĘDKARSTWA	<p>Propagowanie kultury fizycznej, zdrowego trybu życia, upowszechniania sportu wśród mieszkańców Gminy poprzez organizację lub uczestniczenie w imprezach, zawodach, zajęciach sportowych, w dziedzinie wędkarstwo.</p> <p>Zagospodarowanie czasu wolnego mieszkańców Gminy Człuchów, poprzez organizację zajęć sportowych mających na celu rozwój i doskonalenie sprawności ruchowej.</p>	5.000,00 zł	Powierzenie
4.	WSPIERANIE I UPOWSZECHNIANIE KULTURY FIZYCZNEJ W ZAKRESIE PROWADZENIA SEKCJI ŻEGLARSKIEJ	<p>Wspieranie sportu oraz zaspokajanie potrzeb mieszkańców w tym zakresie poprzez wsparcie realizacji programów szkolenia sportowego oraz uczestniczenia w zorganizowanej rywalizacji sportowej prowadzonej przez właściwe związki sportowe w dziedzinie sportu jakim jest żeglarstwo.</p> <p>Zagospodarowanie czasu wolnego dorosłych mieszkańców, dzieci i młodzieży z terenu Gminy Człuchów, poprzez organizację zajęć sportowych mających na celu rozwój i doskonalenie sprawności ruchowej, poprawienie kondycji fizycznej i psychicznej, rozwój stosunków społecznych oraz osiąganie wyników sportowych na wszelkich poziomach.</p>	15.000,00 zł	Powierzenie

5.	WSPIERANIE I UPOWSZECHNIANIE KULTURY FIZYCZNEJ W TYM ROZWOJU SPORTU W ZAKRESIE PROWADZENIA SEKCJI LEKKOATLETYCZNEJ	Wspieranie sportu oraz zaspokajanie potrzeb mieszkańców w tym zakresie poprzez wsparcie realizacji programów szkolenia sportowego. Zagospodarowanie czasu wolnego dorosłych mieszkańców, dzieci i młodzieży z terenu Gminy Człuchów, poprzez organizację zajęć sportowych mających na celu rozwój i doskonalenie sprawności ruchowej, poprawienie kondycji fizycznej i psychicznej, rozwój stosunków społecznych oraz osiąganie wyników sportowych na wszelkich poziomach.	41.000,00 zł	Powierzenie
ZADANIE PUBLICZNE W ZAKRESIE PORZĄDKU I BEZPIECZEŃSTWA PUBLICZNEGO				
1.	PORZĄDEK I BEZPIECZEŃSTWO PUBLICZNE W ZAKRESIE ZAPEWNIENIA BEZPIECZEŃSTWA NAD WODĄ (JEZIORO RYCHNOWSKIE)	Zapewnienie porządku i bezpieczeństwa publicznego na akwenach wodnych (Jezioro Rychnowskie)	3.000,00 zł	Powierzenie
ZADANIE PUBLICZNE W ZAKRESIE NAUKI, SZKOLNICTWA WYŻSZEGO, EDUKACJI, OŚWIATY I WYCHOWANIA				
1.	NAUKA, EDUKACJA I WYCHOWANIE W ZAKRESIE UDZIELANIA POMOCY MATERIALNEJ DLA UCZĄCEJ SIĘ MŁODZIEŻY I WYRÓWNYWANIE SZANS W DOSTĘPIE DO EDUKACJI	Działania na rzecz podnoszenia poziomu wykształcenia mieszkańców Gminy Człuchów poprzez udzielenie pomocy materialnej dla uczącej się młodzieży oraz wyrównywanie szans w dostępie do edukacji.	10.000,00 zł	Powierzenie
ZADANIE PUBLICZNE W ZAKRESIE DZIAŁALNOŚCI NA RZECZ DZIECI I MŁODZIEŻY, W TYM WYPOCZYNKU DZIECI I MŁODZIEŻY				
1.	WYPOCZYNEK DZIECI I MŁODZIEŻY	Organizacja wypoczynku dla dzieci i młodzieży szkolnej z terenu Gminy Człuchów	15.000,00 zł	Powierzenie

Drugi konkurs ogłoszony Zarządzeniem Nr 37/2019 Wójta Gminy Człuchów z dnia 03 kwietnia 2019 r.

L.p.	Nazwa zadania	Rodzaj zadania i szczegółowe warunki realizacji	Planowana wysokość środków finansowych przeznaczonych na realizację zadania	Forma zlecenia zadania
ZADANIE PUBLICZNE W ZAKRESIE NAUKI, SZKOLNICTWA WYŻSZEGO, EDUKACJI, OŚWIATY I WYCHOWANIA				
1.	NAUKA, EDUKACJA I WYCHOWANIE W ZAKRESIE UDZIELANIA POMOCY MATERIALNEJ DLA UCZĄCEJ SIĘ MŁODZIEŻY I WYRÓWNYWANIE	Działania na rzecz podnoszenia poziomu wykształcenia mieszkańców Gminy Człuchów poprzez udzielenie pomocy materialnej dla uczącej się	10.000,00 zł	Powierzenie

	SZANS W DOSTĘPIE DO EDUKACJI	młodzieży oraz wyrównywanie szans w dostępie do edukacji.		
ZADANIE PUBLICZNE W ZAKRESIE: WYPOCZYNKU DZIECI I MŁODZIEŻY				
1	WYPOCZYNEK DZIECI I MŁODZIEŻY	Organizacja wypoczynku dla dzieci i młodzieży szkolnej z terenu Gminy Człuchów	15.000,00 zł	Powierzenie
ZADANIE PUBLICZNE W ZAKRESIE: DZIAŁANIE NA RZECZ OSÓB NIEPEŁNOSPRAWNYCH				
1.	DZIAŁANIE NA RZECZ OSÓB NIEPEŁNOSPRAWNYCH	Aktywizacja osób niepełnosprawnych, podejmowanie i rozwijanie inicjatyw mających na celu pomoc osobom niepełnosprawnym i ich rodzinom w zakresie leczenia, rehabilitacji, edukacji, kultury i sztuki, rekreacji, tworzenie warunków do rozwoju i stymulacji osób niepełnosprawnych	20.000,00 zł	Powierzenie
ZADANIE PUBLICZNE W ZAKRESIE: OCHRONA I PROMOCJA ZDROWIA				
1	OCHRONA I PROMOCJA ZDROWIA	Promowanie zdrowego stylu życia poprzez organizację imprez kulturalnych i sportowych wspólnie z innymi podmiotami, edukacja prozdrowotna i proekologiczna	5.000,00 zł	Powierzenie

W wyniku przeprowadzonego otwartego konkursu ofert na realizację zadań publicznych, Gmina Człuchów w 2019 r. przeznaczyła kwotę w wysokości 370 000,00 zł.

Wyniki otwartego konkursu ofert na realizację zadań publicznych w roku 2019 w następującym zakresie:

- a) Nauki, szkolnictwa wyższego, edukacji, oświaty i wychowania,
- b) Porządek i bezpieczeństwo publiczne,
- c) Wspieranie i upowszechnianie kultury fizycznej.
- d) Wypoczynku dzieci i młodzieży.

ZADANIE PUBLICZNE W ZAKRESIE WSPIERANIA I UPOWSZECHNIANIA KULTURY FIZYCZNEJ			
L.p.	Nazwa zadania	Kwota przyznanych środków publicznych	Nazwa oferenta
1.	WSPIERANIE I UPOWSZECHNIANIE KULTURY FIZYCZNEJ W TYM ROZWOJU SPORTU W ZAKRESIE PROWADZENIA SEKCJI PIŁKARSKIEJ POPRZEZ REALIZACJĘ PROGRAMÓW SZKOLENIA SPORTOWEGO ORAZ UCZESTNICTWO W ZORGANIZOWANEJ RYWALIZACJI SPORTOWEJ	200.000,00	Uczniowski Klub Sportowy LIDER Rychnowy 5 77 – 300 Człuchów
2.	WSPIERANIE I UPOWSZECHNIANIE KULTURY FIZYCZNEJ W ZAKRESIE PROWADZENIA SEKCJI BOKSERSKIEJ	41.000,00	UKS Nowi Polnica Polnica 72 77-300 Człuchów
3.	ROZWÓJ KULTURY FIZYCZNEJ, SPORTU W ZAKRESIE ORGANIZACJI I NAUKI WĘDKARSTWA	5.000,00	Polski Związek Wędkarstwa Okręg Słupski Koło w Człuchowie
4.	WSPIERANIE I UPOWSZECHNIANIE KULTURY FIZYCZNEJ W ZAKRESIE PROWADZENIA SEKCJI ŻEGLARSKIEJ	15.000,00	Klub żeglarski „VI-KING” ul. Sienkiewicza 1p 77-300 Człuchów
5.	WSPIERANIE I UPOWSZECHNIANIE KULTURY FIZYCZNEJ W TYM ROZWOJU SPORTU W ZAKRESIE PROWADZENIA SEKCJI LEKKOATLETYCZNEJ	41.000,00	Uczniowski Klub Sportowy „WIKING” Rychnowy 5 77-300 Człuchów
ZADANIE PUBLICZNE W ZAKRESIE PORZĄDKU I BEZPIECZEŃSTWA PUBLICZNEGO			
1.	PORZĄDEK I BEZPIECZEŃSTWO PUBLICZNE W ZAKRESIE ZAPEWNIENIA BEZPIECZEŃSTWA NAD WODĄ (JEZIORO RYCHNOWSKIE)	3.000,00	Człuchowskie Wodne Ochotnicze Pogotowie Ratunkowe Oddz. Powiatowy w Człuchowie Głędowo 3W 77-300 Człuchów
ZADANIE PUBLICZNE W ZAKRESIE NAUKI, SZKOLNICTWA WYŻSZEGO, EDUKACJI, OŚWIATY I WYCHOWANIA			
1.	NAUKA, EDUKACJA I WYCHOWANIE W ZAKRESIE UDZIELANIA POMOCY MATERIALNEJ DLA UCZĄCEJ SIĘ MŁODZIEŻY I WYRÓWNYWANIE SZANS W DOSTĘPIE DO EDUKACJI	-----	BRAK OFERTY
ZADANIE PUBLICZNE W ZAKRESIE WYPOCZYNKU DZIECI I MŁODZIEŻY			
1.	WYPOCZYNEK DZIECI I MŁODZIEŻY	10.500,00	Stowarzyszenie Uśmiech Dziecka Głędowo 39 77-300 Człuchów
2.		-----	Stowarzyszenie Rozwoju Sołectwa Brzeźno Brzeźno 32a 77 – 300 Człuchów
3.		4.500,00	Stowarzyszenie na Rzecz Rozwoju Inicjatyw Lokalnych „Jęczniki Razem” Jęczniki Wielkie 22 77-300 Człuchów

Wyniki otwartego konkursu ofert na realizację zadań publicznych w 2019 roku w następującym zakresie:

- a) Nauki, szkolnictwa wyższego, edukacji, oświaty i wychowania,
- b) Wypoczynku dzieci i młodzieży,
- c) Działanie na rzecz osób niepełnosprawnych,
- d) Ochrona i promocja zdrowia.

ZADANIE PUBLICZNE W ZAKRESIE: NAUKI, SZKOLNICTWA WYŻSZEGO, EDUKACJI, OŚWIATY I WYCHOWANIA			
L.p.	Nazwa zadania	Kwota przyznanych środków publicznych	Nazwa oferenta
1.	NAUKA, EDUKACJA I WYCHOWANIE W ZAKRESIE UDZIELANIA POMOCY MATERIALNEJ DLA UCZĄCEJ SIĘ MŁODZIEŻY I WYRÓWNYWANIE SZANS W DOSTĘPIE DO EDUKACJI	10.000,00	Stowarzyszenie Wspierania Rozwoju Powiatu Człuchowskiego ul. Wojska Polskiego 5 77-300 Człuchów
ZADANIE PUBLICZNE W ZAKRESIE: WYPOCZYNKU DZIECI I MŁODZIEŻY			
1.	WYPOCZYNEK DZIECI I MŁODZIEŻY	11.000,00	Stowarzyszenie Rozwoju Sołectwa Brzeźno Brzeźno 32a 77 – 300 Człuchów
2.		4.000,00	Stowarzyszenie Integracyjne Kobiet Wiejskich Dobojewo Dobojewo 20a 77-300 Człuchów
ZADANIE PUBLICZNE W ZAKRESIE: DZIAŁANIE NA RZECZ OSÓB NIEPEŁNOSPRAWNYCH			
1.	DZIAŁANIE NA RZECZ OSÓB NIEPEŁNOSPRAWNYCH	20.000,00	Stowarzyszenie Lokalna Grupa Działania Ziemi Człuchowskiej ul. Ogrodowa 26 77-310 Debrzno
ZADANIE PUBLICZNE W ZAKRESIE: OCHRONA I PROMOCJA ZDROWIA			
1.	OCHRONA I PROMOCJA ZDROWIA	5.000,00	Człuchowskie Stowarzyszenie Honorowych Dawców Krwi ul. Fryderyka Chopina 24/1 77-300 Człuchów
2.		-----	Stowarzyszenie Solidarni „PLUS” Ośrodek Readaptacji EKO „Szkofa Życia” Wandzin 77-300 Człuchów

1.2 WSPÓŁPRACA POZAFINANSOWA

W celu sprawnego porozumiewania się samorządu z organizacjami pozarządowymi, na stronie internetowej Biuletynu Informacji Publicznej Gminy Człuchów (www.bip.ugczluchow.pl) oraz na stronie internetowej Urzędu Gminy Człuchów (www.ugczluchow.pl) prowadzona jest zakładka przeznaczona dla Organizacji pozarządowych.

Na stronach zamieszczane są bieżące informacje dotyczące sektora III tj.:

- ogłoszenia o otwartych konkursach na realizację zadań publicznych i ich rozstrzygnięcia,
- informacje o otwartych konsultacjach społecznych,
- terminy składania wniosków i obowiązujące formularze.

Zadaniami w zakresie **współpracy pozafinansowej** Gminy z organizacjami pozarządowymi na 2019 r. były w szczególności:

- **Działania w zakresie kultury fizycznej i turystyki:**
 - 1) Promocja i wspieranie rozwoju turystycznego Gminy Człuchów;
 - 2) Wspieranie form aktywnego wypoczynku dla dzieci i młodzieży z terenu Gminy Człuchów.
- **Działania w zakresie ekologii i ochrony zwierząt oraz ochrony dziedzictwa przyrodniczego:**
 - 1) Realizacja przedsięwzięć mających na celu ochronę przyrody oraz ochronę zwierząt;
 - 2) Projekty mające na celu propagowanie ekologii, ochronę zwierząt oraz ochronę dziedzictwa przyrodniczego.

Ponadto w ramach współpracy pozafinansowej z organizacjami pozarządowymi, Gmina Człuchów, wspiera podmioty w ubieganiu się o pozyskiwanie funduszy ze źródeł zewnętrznych oraz udziela pomocy merytorycznej organizacjom w przygotowaniu ofert.

2. ZADANIA ZREALIZOWANE W RAMACH OTWARTYCH KONKURSÓW OFERT – WSKAŹNIKI

I KONKURS

2.1. PRIORYTET 1 – WSPIERANIE I UPOWSZECHNIANIE KULTURY FIZYCZNEJ



W 2019 r. zadanie pn.: **WSPIERANIE I UPOWSZECHNIANIE KULTURY FIZYCZNEJ W TYM ROZWOJU SPORTU W ZAKRESIE PROWADZENIA SEKCJI PIŁKARSKIEJ POPRZEZ REALIZACJĘ PROGRAMÓW SZKOLENIA SPORTOWEGO ORAZ UCZESTNICTWO W ZORGANIZOWANEJ RYWALIZACJI SPORTOWEJ**, realizował Uczniowski Klub Sportowy LIDER. Uczniowski Klub Sportowy „LIDER” przyczynił się do realizacji celu publicznego pn.: **Upowszechnianie kultury fizycznej poprzez wspieranie rozwoju sportu, wychowania fizycznego, rehabilitacji ruchowej oraz innych form zorganizowanych i niezorganizowanych aktywności fizycznej, które przez uczestnictwo doraźne lub zorganizowane wpływają na wypracowanie lub poprawienie kondycji fizycznej i psychicznej, rozwój stosunków społecznych lub osiągnięcie wyników sportowych na wszelkich poziomach. Otrzymana dotacja w znaczący sposób wpłynęła na wykonanie wyżej wymienionego zadania. Dzięki otrzymanym środkom**

zakupiono niezbędny sprzęt umożliwiający prowadzenie treningów. Zawodnicy wyposażeni zostali w sprzęt sportowy, w którym uczestniczyli w treningach. Ponadto środki pozwoliły na zorganizowanie obozów szkoleniowych, wyjazdów i turniejów, w których udział brali zawodnicy Uczniowskiego Klubu Sportowego Lider.

OPIS OSIĄGNIĘTYCH REZULTATÓW:

W zakresie realizacji programu szkolenia sportowego od 01 stycznia 2019 r. do 31 grudnia 2019 r. zrealizowano następujące działania:

- Grupa meczowa JUNIOR A-1 liga wojewódzka - 18 osób co najmniej 2 razy w tygodniu - zajęcia w Dębnicy (od rundy jesiennej 2019 Senior B),
- Grupa meczowa JUNIOR D-1-16 osób co najmniej 2 razy w tygodniu - zajęcia w Polnicy (od rundy jesiennej 2019 - Junior C-2),
- Grupa meczowa JUNIOR D-2 - 16 osób co najmniej 2 razy w tygodniu zajęcia w Polnicy (od rundy jesiennej 2019 Junior D-1),
- Grupa turniejowa JUNIOR E-1 - 20 osób co najmniej 2 razy w tygodniu,
- Grupa turniejowa - kadra dziewcząt i chłopców U8 - 14 osób zgłoszona do rozgrywek TYMBARKA,
- Grupa turniejowa - kadra dziewcząt i chłopców U12 - 16 osób zgłoszona do rozgrywek TYMBARKA,
- Grupa turniejowa - SKRZAT - Junior F-1 rocznik 2011 - 2012 - 20 osób co najmniej 2 razy w tygodniu (od rundy jesiennej 2019 JUNIOR E-2 zajęcia w Dębnicy),
- Grupa treningowa w grupie dzieci przedszkolnych 2012 - 2014 - 16 osób co najmniej 1 raz w tygodniu.

Trenerzy odpowiedzialni byli za:

- prawidłową realizację programu szkolenia sportowego,
- promocję zdrowego trybu życia wśród mieszkańców gminy,
- wspieranie kultury fizycznej w szczególności sportu w wielu płaszczyznach życia społecznego,
- zapewnienie optymalnego poziomu rozwoju fizycznego dzieci, młodzieży oraz dorosłych.

Uczniowski Klub Sportowy „LIDER” osiągnął następujące rezultaty zadania publicznego, zgodnie z przedstawionymi w ofercie:

- zapewnił optymalny poziom rozwoju fizycznego dzieci i młodzieży;
- propagował aktywny i zdrowy trybu życia;
- zapewnił alternatywne i zdrowe formy spędzenia wolnego czasu,
- podniósł umiejętności zawodników poprzez konsekwentny udział w treningach oraz zmaganiach sportowych w 8-ciu grupach wiekowych dla co najmniej 140 dzieci z terenów wiejskich,
- zorganizował zimowe obozy sportowe dla wszystkich grup treningowych,
- kształtował prawidłowe wzorce i postawy sportowe godne do naśladowania,
- realizował plany i założenia trenerskie,
- przyswajał konstruktywne zachowania w atmosferze pozytywnej realizacji i zmagania fair - play
- kontynuował zadania z lat ubiegłych,
- stworzył nową najmłodszą grupę treningową 2012 -2014 - wyjście naprzeciw lokalnym oczekiwaniom,
- osiągnął wysokie wyniki we współzawodnictwie, których nie można osiągnąć na lekcji wychowania fizycznego:

1. Chłopcy rocznik 2001 - 2003 - udział w rozgrywkach Junior A I ligi wojewódzkiej 7 miejsce na koniec sezonu (11 zwycięstw, 2 remisy), rozgrywane mecze z takimi zespołami jak: Lechia Gdańsk, Bałtyk Gdynia czy Chojniczanka.
2. Chłopcy rocznik 2006 - III miejsce w rozgrywkach ligowych Junior D-1 grupa słupska (9 zwycięstw, 4 remisy, 3 porażki), od jesieni 2019/2020 udział w rozgrywkach Junior C-2.
3. Chłopcy rocznik 2008 - VI miejsce w rozgrywkach ligowych Junior D-2 grupa słupska (12 zwycięstw, 3 remisy, 7 porażek), od jesieni 2019/2020 udział w rozgrywkach Junior D-1.
4. Turniej Lider CUP 2019 w Dębnicy - największa jak dotąd impreza piłkarska klubu. Patronat objął Urząd Gminy Człuchów. W turnieju wzięło udział ponad 30 zespołów Północnej Polski, co daje ponad 300 uczestników.
5. Od nowego sezonu jesień 2019/2020 zgłoszenie do rozgrywek drużyny senior B (głównie dla młodych naszych piłkarzy, którzy nie mogą uczestniczyć w rozgrywkach wojewódzkich Junior A, bo są pełnoletni).
6. Od nowego sezonu jesień 2019/2020 zgłoszenie do rozgrywek drużyny senior B (głównie dla młodych naszych piłkarzy, którzy nie mogą uczestniczyć w rozgrywkach

Ponadto Uczniowski Klub Sportowy „LIDER” zawarł umowy o współpracy ze szkołami podstawowymi i gimnazjum gminnym w zakresie realizacji programu szkolenia sportowego w piłce nożnej na terenie Gminy Człuchów.

LICZBOWE OKREŚLENIE SKALI DZIAŁAŃ ZREALIZOWANYCH W RAMACH ZADANIA:

W ramach realizacji zadania wzięło udział łącznie około 140 osób.



W 2019 r. zadanie pn.: „WSPIERANIE I UPOWSZECHNIANIE KULTURY FIZYCZNEJ W ZAKRESIE PROWADZENIA SEKCJI BOKSERSKIEJ” realizował UKS Nowi Polnica. W miesiącach styczeń – czerwiec 2019 r. realizowano treningi dwa razy w tygodniu w Polnicy i dwa razy w tygodniu w Wierzchowie, dla różnych grup wiekowych.

OPIS OSIĄGNIĘTYCH REZULTATÓW:

- upowszechnianie kultury fizycznej i sportu wśród dzieci i młodzieży poprzez zajęcia z zakresu boksu jako propagowanie zdrowego trybu życia,
- doskonalenie technik ćwiczonych podczas zajęć,
- popularyzacja i promocja pięściarstwa wśród dzieci i młodzieży na szczeblu wojewódzkim i ogólnopolskim,
- stworzenie warunków do współzawodnictwa sportowego dzieci i młodzieży prowadzącego do maksymalizowania wyników sportowych,
- organizacja widowiska sportowego dla społeczności lokalnej,
- budzenie pozytywnej motywacji dla uprawiania danej dyscypliny sportowej,
- podnoszenie umiejętności zawodników poprzez udział w treningach i zmaganiach sportowych,
- rozbudzanie konstruktywnych zachowań w atmosferze pozytywnej rywalizacji i zmagania fair - play,
- kreowanie pozytywnego wizerunku zawodników i budowanie ich poczucia wartości poprzez relacjonowanie i nagłaśnianie sukcesów indywidualnych i zespołowych w lokalnych mediach,

- wspieranie sportu masowego ze szczególnym uwzględnieniem udziału dzieci i młodzieży,
- kształtowanie prawidłowych wzorców i postaw sportowych do naśladowania,
- Upowszechnianie działań masowych w zakresie dyscyplin promowanych przez klub poprzez organizację zawodów oraz umożliwianie udziału naszym zawodnikom w różnego typu zawodach.

LICZBOWE OKREŚLENIE SKALI DZIAŁAŃ ZREALIZOWANYCH W RAMACH ZADANIA:

- organizacja Turnieju – 1 Turniej,
- wyjazdy na zawody – 10 wyjazdów,
- ilość zawodników – 20 osób, w tym 18 osób z terenu gminy Człuchów,
- sprzęt sportowy – 20 kompletów,
- wynagrodzenie trenera - 6 razy,
- zakup odżywek – 5 kompletów.

ZADANIE NR 3

W okresie od lutego 2019 r. do listopada 2019 r. zadanie pn.: **ROZWÓJ KULTURY FIZYCZNEJ, SPORTU W ZAKRESIE ORGANIZACJI I NAUKI WĘDKARSTWA** realizował Polski Związek Wędkarski, Okręg Słupski, Koło w Człuchowie.

OPIS OSIĄGNIĘTYCH REZULTATÓW:

Koło PZW w Człuchowie, wzorem lat ubiegłych kontynuowało program edukacyjny w szkołach na terenie Gminy Człuchów. Programem objęta została młodzież zrzeszona w sekcjach wędkarskich przy szkołach: Gimnazjum Gminne w Rychnowach, Szkoła w Polnicy 6 uczniów; Szkoła w Barkowie 14 uczniów; Szkoła Podstawowa w Stołcznie 25 uczniów.

Program obejmował zajęcia teoretyczne, praktyczne oraz zawody wędkarskie.

1. Regulamin Amatorskiego połowu Ryb.
2. Poznajemy nasze ryby.
3. Charakterystyka łowisk.
4. Sprzęt i osprzęt wędkarski. Wyposażenie wędkarza.
5. Budowa zestawów wędkarskich.
6. Ekologiczne podstawy wędkarstwa. Pogoda a ryby.
7. Zanęty i przynęty wędkarskie. Zasady nęcenia.
8. Przepisy dotyczące organizacji wędkarstwa i rybactwa w Polsce.
9. Egzamin na kartę wędkarską.

Zajęcia teoretyczne odbywały się w szkołach, a praktyczne na przystani wędkarskiej koła PZW Człuchów pod nadzorem instruktorów w dni wolne od zajęć szkolnych. Młodzież wyposażona została w drobne akcesoria wędkarskie.

W maju 2019 r. zorganizowano Rejonową Spartakiadę Młodzieży w Wędkarstwie Spławikowym dla młodzieży ze szkół podstawowych i gimnazjalnych powiatu człuchowskiego, w którym wzięło udział 15 dwuosobowych drużyn. W czerwcu zorganizowano i przeprowadzono dwie imprezy z cyklu „Wędkarski Dzień Dziecka”. W Szkole Podstawowej w Stołcznie na Stawie Wiejskim 6 czerwca rozegrano zawody spławikowe, w których uczestniczyło 35 uczniów. Natomiast 8 czerwca rozegrano zawody spławikowe i zawody zręcznościowe, w których wzięło udział 29 dzieci.

Na zakończenie imprez wędkarskich wręczono nagrody i puchary oraz zorganizowano poczęstunek ze wspólnym ogniskiem. Uczniom pochodzącym z rodzin dysfunkcyjnych podarowano wędziska i niezbędne (żyłka, haczyki, zwijadełka, szaławiki, itp.).

W dniach 30 sierpień i 01 września 2019 r. na jez. Buszewo zostały przeprowadzone zawody wędkarskie o Puchar Wójta Gminy Człuchów. W zawodach wzięło udział 10 wędkarzy. W ramach imprezy, zawodnicy otrzymali posiłek, gadzety upamiętniające zawody, a najlepsi otrzymali pamiątkowe puchary i nagrody rzeczowe. Rozegrane zostały również zawody strzeleckie.

W dniu 08 września 2018 r. na jez. Rychnowskie (na bazie WOPR) rozegrane zostały już po raz czwarty Ogólnopolskie Zawody Spinningowe pod nazwą: Spinningowe Zawody Parami z Łodzi. W zawodach udział wzięło 83 wędkarzy głównie z terenu powiatu człuchowskiego i powiatów okolicznych, ale także załogi z całej Polski. Przyznana dotacja przeznaczona została na nagrody, puchary i poczęstunek.

LICZBOWE OKREŚLENIE SKALI DZIAŁAŃ ZREALIZOWANYCH W RAMACH ZADANIA:

Szkółki wędkarskie: około 45 osób;

Zawody o Puchar Wójta Gminy Człuchów: 10 osób; kontynuacja zawodów od 2006 r.

Spinningowe Zawody Parami z Łodzi: 83 osoby; kontynuacja zawodów od 2010 r.



W 2019 r. zadanie pn.: **WSPIERANIE I UPOWSZECHNIANIE KULTURY FIZYCZNEJ W ZAKRESIE PROWADZENIA SEKCJI ŻEGLARSKIEJ** realizował Klub Żeglarski „VI-KING”.

OSIĄGNIĘTE CELE REALIZACJI ZADANIA PUBLICZNEGO:

1. Catoroczne szkolenie dzieci i młodzieży w zakresie żeglarstwa:
 - styczeń - marzec szkolenie w zakresie pogłębiania umiejętności bojerowych,
 - styczeń - marzec oraz październik - grudzień zajęcia ogólnorozwojowe na hali sportowej oraz basenie,
 - kwiecień - październik szkolenie w zakresie żeglarstwa.
2. Nauka i doskonalenie umiejętności pływania w okresie czerwiec-sierpień, październik-marzec (basen),
3. Wpajanie zasad fair-play we spółzawodnictwie sportowym było realizowane w trakcie regat, treningów oraz obozów,
4. Umiejętności zachowania się i niesienia pomocy w ekstremalnych warunkach były realizowane w szczególności w trakcie regat odbywających się na morzu przy silnym wietrze,
5. Wdrażanie zasad poszanowania otaczającego środowiska naturalnego było realizowane w trakcie zajęć na obozie letnim,
6. Kształtowanie dyscypliny i zasad szacunku dla przełożonych było realizowane w trakcie prowadzonych zajęć treningowych,
7. Udział w regatach rankingowych rangi mistrzowskiej poszczególnych klas (420, 470 Omega, Optymist-A, B, C, Bojery) oraz regatach wojewódzkich, lokalnych zgodnie z kalendarzem imprez,

8. Organizacja regat wg kalendarza imprez,
9. Zakupy sprzętu zgodnie z potrzebami w celu podnoszenia umiejętności zawodników i zapewnienia ich bezpieczeństwa na wodzie w trakcie treningów,
10. Organizacja półkolonii w okresie 24.06.2019 r. - 31.08.2019 r.
11. Organizacja obozu żeglarskiego w okresie 24.06.2019 - 07.07.2019.

LICZBOWE OKREŚLENIE SKALI DZIAŁAŃ ZREALIZOWANYCH W RAMACH ZADANIA:

- Zajęcia treningowe ogólnorozwojowe prowadzono 1 - 3 razy w tygodniu po 2 h (25 osób) sala gimnastyczna w CKU w Człuchowie, basen w Człuchowie, zajęcia teoretyczne na terenie klubu, w okresie styczeń – marzec, szkoleniowcy Klubu Żeglarskiego „VI-KING” Człuchów (13 osób z terenu Gminy Człuchów).
- Zajęcia treningowe na wodzie prowadzono: kwiecień - październik 2 - 3 w tygodniu po 2-4 h na wodzie, 25 osób jezioro Rychnowskie i Charzykowskie, szkoleniowcy Klubu Żeglarskiego „VI-KING” Człuchów (13 osób z terenu Gminy Człuchów).
- Udział w regatach zgodnie z kalendarzami poszczególnych klas regatowych ilość regat 25 i ilość dni na regatach - 38 w okresie kwiecień - październik, szkoleniowcy Klubu Żeglarskiego „VI-KING” Człuchów (5 osób z terenu Gminy Człuchów).
- Zajęcia treningowe ogólnorozwojowe 1-3 razy w tygodniu po 2 godziny (20 osób) – sala gimnastyczna OSiR w Człuchowie, basen w Człuchowie i zajęcia teoretyczne na terenie klubu w okresie listopad – grudzień szkoleniowcy Klubu Żeglarskiego „VI-KING” Człuchów (13 osób z terenu Gminy Człuchów).
- Zajęcia treningowe na lodzie (bojery) - przy sprzyjających warunkach 2 razy w tygodniu oraz regaty zgodnie z kalendarzem regat 5 imprez (10 osób) w okresie styczeń – marzec, szkoleniowcy Klubu Żeglarskiego „VI-KING” Człuchów (14 osób z terenu Gminy Człuchów).
- Obóz sportowy – 25 osób, czas trwania 14 dni, 14 jednostek treningowych po 4 godziny w okresie czerwiec - lipiec, szkoleniowcy Klubu Żeglarskiego „VI-KING” Człuchów (13 osób z terenu Gminy Człuchów).
- Zrealizowano naukę i doskonalenie umiejętności pływania - przed lub po zajęciach treningowych na wodzie oraz w trakcie obozu. Zajęcia na basenie odbywały się zimą raz w tygodniu.
- Wpajano zasady fair play we współzawodnictwie sportowym - w trakcie prowadzonych zajęć i rozgrywanych regat.
- Doskonalono umiejętności zachowania się i niesienia pomocy w ekstremalnych warunkach - w trakcie zajęć i regat oraz uczono tych zasad nowych członków klubu.
- Zagospodarowano czas wolny dzieci i młodzieży - przez organizację zajęć i zawodów.
- Udział w regatach rankingowych klasy 420 - zgodnie z kalendarzem regat.
- Udział w regatach rankingowych klasy Omega - zgodnie z kalendarzem regat.
- Udział w regatach rankingowych klasy Optimist gr A, B i C - zgodnie z kalendarzem regat.
- Udział w regatach wojewódzkich - zgodnie z kalendarzem regat.
- Nabór nowych adeptów żeglarstwa - w trakcie organizacji spotkań w klubie i półkolonii.

ZADANIE NR 3

W 2019 r. zadanie pn.: **WSPIERANIE I UPOWSZECHNIANIE KULTURY FIZYCZNEJ W TYM ROZWOJU SPORTU W ZAKRESIE PROWADZENIA SEKCJI LEKKOATLETYCZNEJ** realizował Uczniowski Klub Sportowy „Wiking” Rychnowy. W ramach wyżej wymienionego zadania zawodnicy UKS Wiking Rychnowy reprezentowali klub na zawodach szczebla powiatowego, wojewódzkiego, ogólnopolskiego. UKS Wiking Rychnowy zorganizował obozy kondycyjne oraz wyjazdy na zawody sportowe. Na potrzeby realizacji niniejszego zadania UKS Wiking Rychnowy zakupił niezbędny sprzęt w postaci butów, odżywek oraz odzieży niezbędnej do uczestnictwa w prowadzonych zajęciach.

OPIS OSIĄGNIĘTYCH REZULTATÓW:

W trakcie trwania zadania zawodnicy klubu UKS Wiking reprezentowali wysoki poziom na zawodach rangi powiatowej, wojewódzkiej i ogólnopolskiej i imprezach masowych. Największym sukcesem w grupie lekkoatletów było zdobycie przez Klaudię Sójkę złotego i srebrnego medalu podczas Mistrzostw Polski LZS w Zamościu, a Sara Zakrzewska zajęła czwarte miejsce podczas tych samych zawodów w biegu na 2000 metrów z przeszkodami. Agata Gałań została potrójną mistrzynią Polski juniorów w biegu na 100, 200, 400 metrów.

W ciągu roku Zawodnicy klubu brali udział w :

- Halowych Mistrzostwach Polski U18 w Toruniu,
- Mistrzostwach Okręgu w Biegach Przełajowych w Człuchowie,
- Mistrzostwach Makroregionu Młodzików w Garczynie,
- Mistrzostwach Polski w Biegach Przełajowych w Olsztynie,
- Mistrzostwach Polski Szkolnego Związku Sportowego w biegach przełajowych Kamion/Teresin,
- Mistrzostwach Województwa LZS w Słupsku,
- Mistrzostwach Polski Juniorów osób niepełnosprawnych w Tarnowie,
- Mistrzostwach Polski LZS w Zamościu,
- Mistrzostwach Polski U23 w Lublinie,
- Europejskich Igrzyskach Młodzieży Pajulahti (Finlandia).

LICZBOWE OKREŚLENIE SKALI DZIAŁAŃ ZREALIZOWANYCH W RAMACH ZADANIA:

Treningi były prowadzone w dwóch grupach dostosowane do wieku i możliwości zawodników od 5 do 7 razy w tygodniu w zależności od okresu i wieku młodzieży. Zawodnicy klubu brali udział w 10 różnego typu zawodach od biegów masowych, poprzez Mistrzostwa Polski po Europejskich Igrzyskach Młodzieży. W sumie we wszystkich zawodach udział brało 30 zawodników na różnych dystansach i w różnych kategoriach wiekowych.

2.2. PRIORYTET 2 - PORZĄDEK I BEZPIECZEŃSTWO PUBLICZNE

W okresie od 01.03.2019 r. – 31.12.2019 r., zadanie pn.: **PORZĄDEK I BEZPIECZEŃSTWO PUBLICZNE W ZAKRESIE ZAPEWNIENIA BEZPIECZEŃSTWA NAD WODĄ (JEZIORO RYCHNOWSKIE)** realizowało Człuchowskie Wodne Ochotnicze Pogotowie Ratunkowe, Oddział Powiatowy w Człuchowie.

OPIS OSIĄGNIĘTYCH REZULTATÓW:

Człuchowskie WOPR jest specjalistycznym stowarzyszeniem kultury fizycznej opartym na społecznej działalności członków, bez stałych źródeł finansowania. Działania ratownicze w formie dyżurów ratowników na kąpielisku strzeżonym związane były ściśle z zapewnieniem bezpieczeństwa mieszkańcom i turystom w czasie wypoczynku nad wodą oraz edukacji w zakresie niesienia pomocy

drugiemu człowiekowi. Kursy ratowników zostały przeprowadzone na specjalistycznym sprzęcie oraz przez wykwalifikowaną kadrę instruktorską.

LICZBOWE OKREŚLENIE SKALI DZIAŁAŃ ZREALIZOWANYCH W RAMACH ZADANIA:

- Zapewnienie obsady ratowniczej 2,5 m-ca – zapewnienie bezpieczeństwa mieszkańcom i turystom w czasie wypoczynku nad wodą oraz edukacji w zakresie niesienia pomocy drugiemu człowiekowi,
- Szkolenie ratowników – kursy zostały przeprowadzone na specjalistycznym sprzęcie oraz przez wykwalifikowaną kadrę instruktorską.
- Patrolowanie jeziora – zakupione paliwo do łodzi zapewniło codzienne patrolowanie jeziora, zapewniono w ten sposób bezpieczeństwo mieszkańcom i turystom, którzy przebywali nad wodą.

2.3. PRIORYTET 5 - WYPOCZYNEK DZIECI I MŁODZIEŻY



Stowarzyszenie Uśmiech Dziecka z Głędowa w 2019 r. w okresie od 01.07.2019 r. do 05.07.2019 r. realizowało zadanie pn.: „Organizacja wypoczynku dla dzieci i młodzieży”.

Półkolonie kulturalno – społeczne zorganizowane zostały dla 46 dzieci z obszarów wiejskich. Dały one dzieciom okazję do rozwijania kreatywności, nauczyły bezpiecznych zachowań oraz pozwoliły aktywnie, zdrowo i wesolo spędzić czas w wakacje. W wyniku realizacji zadań dzieci poznały swoją małą ojczyznę oraz jej tradycje i kulturę, zapomniane rzemiosło (wyrobu pierników i mioteł). Dzieci nauczyły się ponadto zasad udzielania pierwszej pomocy i bezpiecznego poruszania się po drodze. Poszerzyły swoją wiedzę na temat chemii, utrwaliły dobre nawyki związane ze zdrowym trybem życia i integracją w grupie dzieci (gry zespołowe, podchody), poprawną koordynacją ruchową dzięki warsztatom cyrkowym i animacyjnym. Trwałym i ważnym aspektem była integracja społeczeństwa miejscowości Głędowo, która współpracowała przy organizacji półkolonii.

OPIS OSIĄGNIĘTYCH REZULTATÓW:

- kino sferyczne (mobilne kino 3D),
- warsztaty przyrodnicze - polimery,
- zajęcia sportowo - animacyjne,
- wyjazd do Harcerskiego Centrum Edukacji Ekologicznej w Funce na zajęcia przyrodnicze i ekologiczne,
- wyjazd do miasteczka westernowego w Żninie (przejazd kolejką wąskotorową, wizyta w muzeum kolejki wąskotorowej, napad na pociąg, nauka tańca country, łapanie na łąso, poszukiwanie złota, gry i zabawy związane z klimatem Dzikiego Zachodu),
- zajęcia na krosnach,
- warsztaty programowania i robotyki,
- zajęcia sportowo - animacyjne,
- warsztaty udzielania pierwszej pomocy.

Osiągnięte cele:

- rozwijanie kreatywności,
- wdrażanie bezpiecznych zachowań,
- poznanie tradycji i kultury regionu,
- poznanie zasad pierwszej pomocy,

- poszerzenie wiedzy na temat chemii i środowiska naturalnego,
- utrwalenie dobrych nawyków związanych ze zdrowym trybem życia,
- poprawa koordynacji ruchowej,
- integracja społeczności wiejskiej.

LICZBOWE OKREŚLENIE SKALI DZIAŁAŃ ZREALIZOWANYCH W RAMACH ZADANIA:

Organizacja wycieczki odbyła się w okresie 01.07.2019 r. – 05.07.2019 r. Brało w niej udział 46 dzieci z podziałem na 3 grupy wiekowe. Każdej grupie towarzyszył opiekun grupy, dodatkowo na wycieczkę do Żnina pojechało dwóch opiekunów. Wszyscy opiekunowie pracowali jako wolontariusze.

Stowarzyszenie na Rzecz Rozwoju Inicjatyw Lokalnych „Jęczniki Razem” w dniu 25.05.2019 r. realizowało zadanie pn.: „Organizacja wycieczki dla dzieci i młodzieży”.

OPIS OSIĄGNIĘTYCH REZULTATÓW:

- zagospodarowanie czasu wolnego Dzieciom i Młodzieży z terenu Sołectwa Jęczniki Małe, Jęczniki Wielkie, Płonica i Wierzchowo,
- pomoc rodzicom w zorganizowaniu bezpiecznych i atrakcyjnych form spędzania wolnego czasu,
- organizacja wycieczki do Szymbarku.

LICZBOWE OKREŚLENIE SKALI DZIAŁAŃ ZREALIZOWANYCH W RAMACH ZADANIA:

Organizacja wycieczki odbyła się w dniu 25.05.2019 r. Brało w niej udział 45 Dzieci i Młodzieży. W tym czasie pomagało w opiece i przygotowaniu posiłku 5 opiekunów.

3. ZADANIA ZREALIZOWANE W RAMACH OTWARTYCH KONKURSÓW OFERT – WSKAŹNIKI

II KONKURS

3.1. PRIORYTET 4 - NAUKA, SZKOLNICTWO WYŻSZE, EDUKACJA, OŚWIATA I WYCHOWANIE

W 2019 r. zadanie pn.: NAUKA, EDUKACJA I WYCHOWANIE W ZAKRESIE UDZIELANIA POMOCY MATERIALNEJ DLA UCZĄCEJ SIĘ MŁODZIEŻY I WYRÓWNYWANIE SZANS W DOSTĘPIE DO EDUKACJI realizowało Stowarzyszenie Wspierania Rozwoju Powiatu Człuchowskiego. Stypendia z Powiatowego Funduszu Stypendialnego zostały przyznane zgodnie z obowiązującym Regulaminem przyznawania stypendiów.

OPIS OSIĄGNIĘTYCH REZULTATÓW:

Zakładane rezultaty zostały osiągnięte. Stypendia z Powiatowego Funduszu Stypendialnego zostały przyznane i wypłacone zgodnie z ich przeznaczeniem. Dofinansowanie pomogło zrealizować zamierzone cele, tj. udzielić wsparcia finansowego uczniom i studentom. W ten sposób uczniowie szczególnie uzdolnieni zostali w sposób szczególny docenieni. Zostali uświadomieni, że „za dobrą pracę jest nagroda”, a to na pewno motywuje na przyszłość. Zarząd Stowarzyszenia oraz dyrektorzy szkół poinformowali uczniów, że warto się uczyć, ponieważ to zawsze procentuje.

LICZBOWE OKREŚLENIE SKALI DZIAŁAŃ ZREALIZOWANYCH W RAMACH ZADANIA:

łącznie w 2019 r. przyznano i wypłacono 86 stypendiów, w tym dla 19 uczniów z terenu Gminy Człuchów (7 stypendiów sportowych, 12 stypendiów naukowych). Łączna kwota przyznanych stypendiów – 73.550,00 zł.

3.2. PRIORYTET 5 - WYPOCZYNEK DZIECI I MŁODZIEŻY

ZADANIE NR 1

Stowarzyszenie Rozwoju Sołectwa Brzeźno w 2019 r. w okresie od 13.05.2019 r. do 31.08.2019 r. realizowało zadanie pn.: „Organizacja wypoczynku dla dzieci i młodzieży”.

OPIS OSIĄGNIĘTYCH REZULTATÓW:

- Zagospodarowanie czasu wolnego podczas wakacji Dzieciom i Młodzieży z terenu Sołectwa Brzeźno,
- Przeciwdziałanie uzależnieniom, poprawa kondycji fizycznej,
- Pomoc rodzicom w zorganizowaniu bezpiecznych i atrakcyjnych form spędzania wakacji,
- Umożliwienie Dzieciom i Młodzieży odpoczynku, zawierania przyjaźni, poznawania atrakcyjnych form spędzania wolnego czasu,
- Organizacja wycieczki do fokarium i oceanarium w Sarbsku koło Łeby,
- Organizacja wycieczki do Zoo w Gdańsku,
- Wypoczynek w Zajeździe Fojutowo - basen zewnętrzny,
- Wycieczka rowerowa po okolicach Brzeźna i organizacja pożegnalnego ogniska.

LICZBOWE OKREŚLENIE SKALI DZIAŁAŃ ZREALIZOWANYCH W RAMACH ZADANIA:

Organizacja wypoczynku odbyła się w okresie 13.05.2019 r. do 31.08.2019 r. Brało w niej udział 42 Dzieci i Młodzieży, w czasie wycieczek 42 Dzieci i Młodzieży. W tym czasie pomagało w opiece i przygotowaniu posiłku 8 opiekunów - wolontariuszy.

ZADANIE NR 2

Stowarzyszenie Integracyjne Kobiet Wiejskich w Dobojewie w 2019 r. w okresie od 13.05.2019 r. do 09.08.2019 r. realizowało zadanie pn.: „Organizacja wypoczynku dla dzieci i młodzieży”.

OPIS OSIĄGNIĘTYCH REZULTATÓW:

- Zagospodarowanie czasu wolnego podczas wakacji dzieciom z terenu miejscowości Dobojewo,

- Zachęcanie do aktywnego spędzania czasu wolnego,
- Prowadzenie zajęć teatralno - sportowych, m.in. śpiew karaoke, przedstawienia teatralne, prace plastyczne, gry planszowe, zajęcia sportowe.

LICZBOWE OKREŚLENIE SKALI DZIAŁAŃ ZREALIZOWANYCH W RAMACH ZADANIA:

Organizacja wycieczki odbyła się w okresie 13.05.2019 r. - 09.08.2019 r. Brało w niej udział 20 Dzieci. W tym czasie pomagało w opiece i przygotowaniu posiłku 2 opiekunów - wolontariuszy.

3.3. PRIORYTET 6 - DZIAŁANIE NA RZECZ OSÓB NIEPEŁNOSPRAWNYCH



Stowarzyszenie Lokalna Grupa Działania Ziemi Człuchowskiej w okresie od 13.05.2019 r. do 30.11.2019 r. realizowało zadania pn. „Działanie na rzecz osób niepełnosprawnych”.

OPIS OSIĄGNIĘTYCH REZULTATÓW:

- Aktywizacja osób niepełnosprawnych poprzez wsparcie leczenia i/lub rehabilitacji.

LICZBOWE OKREŚLENIE SKALI DZIAŁAŃ ZREALIZOWANYCH W RAMACH ZADANIA:

Udzielono 32 dotacje osobom niepełnosprawnym z terenu gminy Człuchów: 21 dotacji w wysokości 500,00 zł, 8 dotacji w wysokości 750,00 zł, 3 dotacje w wysokości 1.000,00 zł. Mając na uwadze stopień niepełnosprawności, potrzeby oraz sytuację finansową rodziny, osoby potrzebującej oraz mając na uwadze zapisy regulaminu w 11 przypadkach przyznano dotację w większej wysokości niż planowana, tj. 500,00 zł.

3.4. PRIORYTET 7 - OCHRONA I PROMOCJA ZDROWIA



Człuchowskie Stowarzyszenie Honorowych Dawców Krwi w okresie od 01.09.2019 r. do 31.10.2019 r. realizowało zadanie pn. „Ochrona i promocja zdrowia”.

OPIS OSIĄGNIĘTYCH REZULTATÓW:

- Upowszechnianie wiedzy i umiejętności odbiorców szkolenia,
- Pozyskanie dodatkowych materiałów służących udzielaniu pierwszej pomocy przedmedycznej,
- Zwiększenie poziomu bezpieczeństwa na terenie placówek oświatowych.

LICZBOWE OKREŚLENIE SKALI DZIAŁAŃ ZREALIZOWANYCH W RAMACH ZADANIA:

Przeszkolenie grupy 14 nauczycieli ze szkół z terenu Gminy Człuchów, tj. ze Szkoły Podstawowej w Rychnowach oraz Zespołu Szkolno - Przedszkolnego w Wierzchowie Dworcu. Przedstawicielom szkół wręczone zostały komplety składające się z zestawu 21 tablic dydaktycznych pt. „Pierwsza Pomoc” oraz kompletne torby ratownicze PSP R1 (wraz z kompletami szyn unieruchamiających złamane kończyny).

ZADANIE NR 2

W odpowiedzi na otwarty konkurs ofert, w zakresie „Ochrony i promocji zdrowia” ofertę złożyło również Stowarzyszenie Solidarni „PLUS” Ośrodek Readaptacji EKO „Szkoła Życia” z siedzibą w Wandzinie. Biorąc jednak pod uwagę kryteria oceny merytorycznej złożonej oferty, Komisja stwierdziła, że oferta nie rokuje prawidłowego wykonania zadania publicznego. Nie uwzględniła jego kompleksowej realizacji, w tym transportu młodzieży ze szkół podstawowych i ponadpodstawowych z terenu gminy Człuchów do Ośrodka Readaptacji Stowarzyszenia Solidarni „PLUS” Ośrodek Readaptacji EKO „Szkoła Życia” z siedzibą w Wandzinie.

4. WSKAŹNIKI WYNIKAJĄCE Z REALIZACJI ROCZNEGO PROGRAMU WSPÓŁPRACY NA ROK 2019.

1. Liczba ogłoszonych otwartych konkursów: **2**
2. Liczba ofert złożona w otwartych konkursach: **14**
3. Liczba umów zawartych w formie wsparcia i w formie powierzenia: **13**
4. Liczba organizacji korzystających z małych dotacji: **0**
5. Liczba organizacji korzystających z dotacji po raz pierwszy: **2**
6. Wysokość środków finansowych przeznaczonych z budżetu Gminy dla organizacji pozarządowych na realizację zadań publicznych: **370 000 zł**
7. Liczba organizacji, którym zlecono realizację zadań publicznych: **13**
8. Liczba form współpracy Gminy z organizacjami o charakterze pozafinansowym: **0**

5. ZAKOŃCZENIE

Roczny Program Współpracy z organizacjami pozarządowymi na rok 2019, pozwolił organizacjom zrealizować szereg zadań publicznych w zakresie kultury fizycznej, wypoczynku dzieci i młodzieży, nauki, szkolnictwa wyższego, edukacji, oświaty i wychowania, bezpieczeństwa i porządku publicznego, wprowadzone zostały nowe działania w dziedzinie ochrony i promocji zdrowia oraz działania na rzecz osób niepełnosprawnych.

Organizacje pozarządowe są ważnym ogniwem społeczeństwa obywatelskiego. Obok sektora gospodarczego i sektora władzy publicznej, jako trzeci sektor stanowią fundament nowoczesnego państwa. Działalność organizacji pozarządowych stanowi bazę dla rozwoju społeczności lokalnej, gdyż to one właśnie skupiają najaktywniejszych i najbardziej wrażliwych na sprawy społeczne obywateli danego środowiska. Dlatego też, aby zapewnić lepsze warunki funkcjonowania organizacji pozarządowych, Gmina Człuchów wspiera podejmowane przez te organizacje inicjatywy, w celu wzmocnienia demokratycznych fundamentów małych samorządowych wspólnot, a przez to całego Państwa. Budowa partnerskich relacji z III sektorem stanowi ważny element polityki lokalnej samorządu. Jest jednak procesem i wymaga aktywnej współpracy władz lokalnych oraz aktywnych reprezentantów organizacji pozarządowych.

Dla Gminy Człuchów nadal priorytetem jest zlecenie realizacji zadań będących odpowiedzią na realne potrzeby lokalnej społeczności oraz służących rozwiązaniu istniejących problemów. Za konieczne uważa się stałe monitorowanie obszaru współpracy miasta z podmiotami, pogłębianie dialogu oraz wdrażanie działań zachęcających podmioty do identyfikacji potrzeb lokalnej społeczności, m.in. poprzez zwiększenie zaangażowania podmiotów w proces konsultacji rozwiązań w obszarach ich statutowej działalności.

Opracowała: Arleta Grubak

WOJCI
Patryk Gibczyński