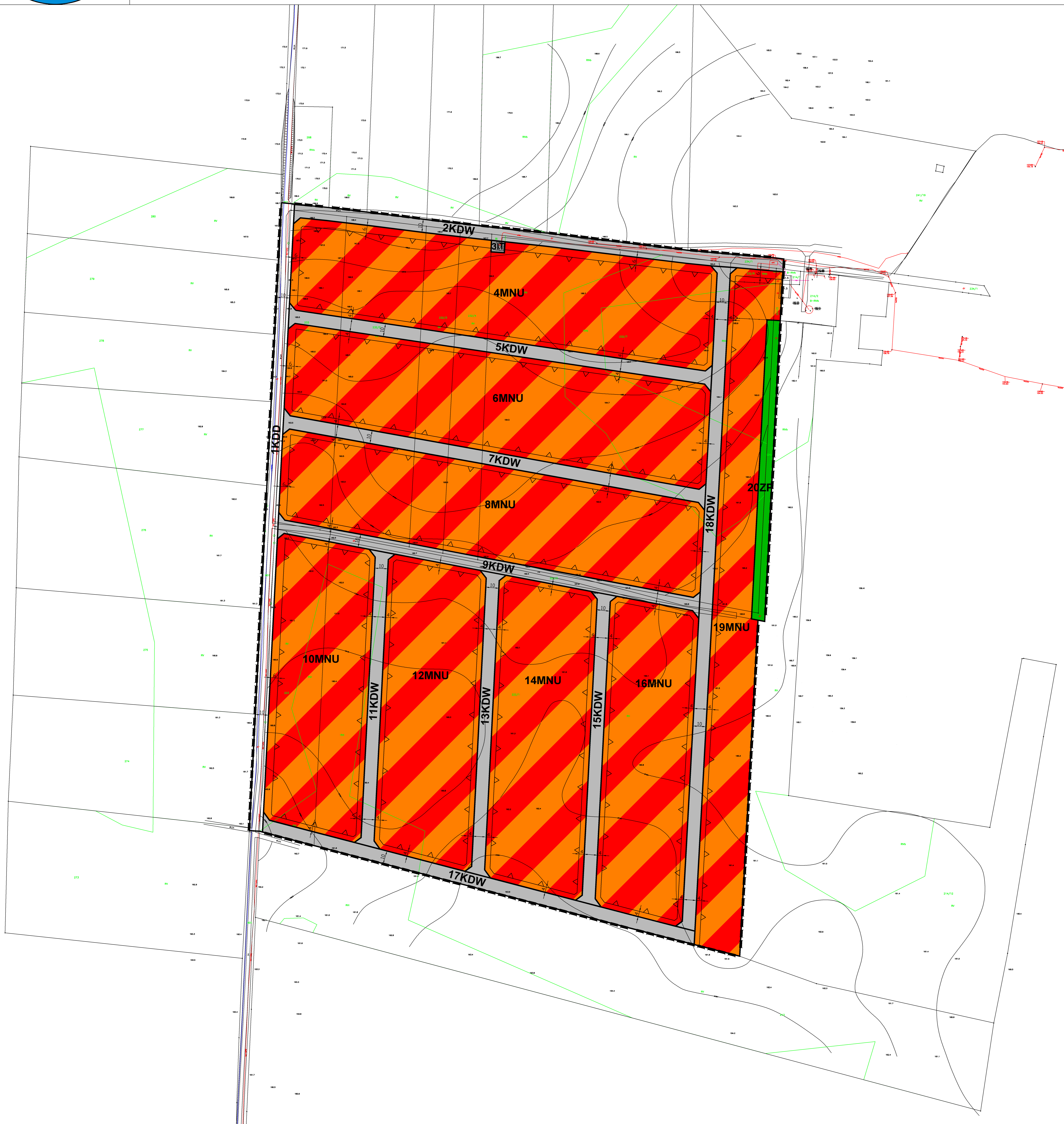





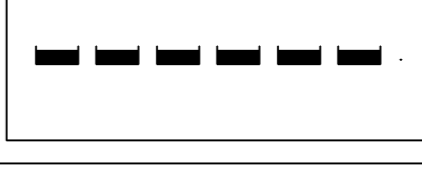

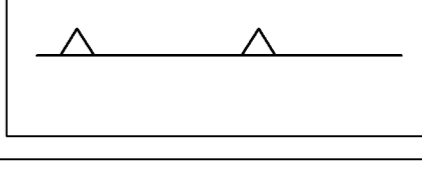
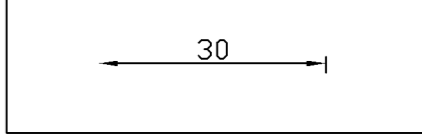


# MIEJSCOWY PLAN ZAGOSPODAROWANIA PRZESTRZENNEGO W OBRĘBIE GEODEZYJNYM POLNICA, GMINA CZŁUCHÓW

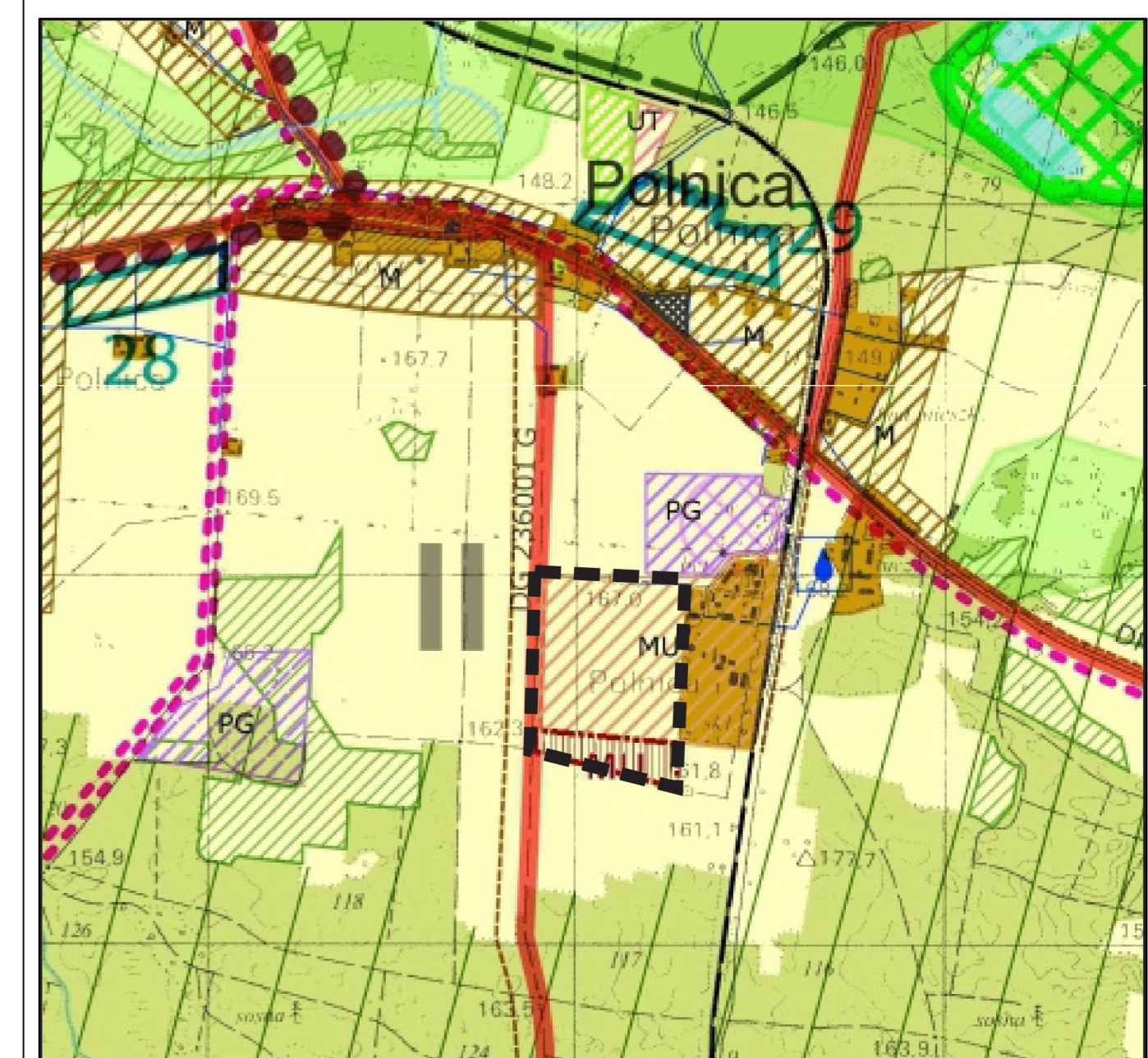
Załącznik nr 1 do Uchwały nr XXII/208/16 Rady Gminy Człuchów z dnia 25 listopada 2016 r.





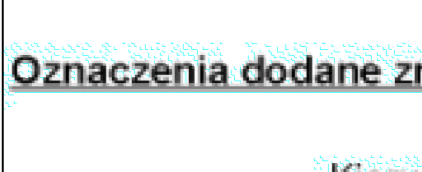
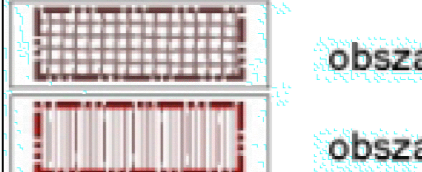





## OZNACZENIA OBOWIĄZUJĄCE

	MNU	Tereny zabudowy mieszkaniowo-usługowej
	ZP	Teren zieleni urządzonej
	IT	Teren infrastruktury technicznej
	KDD	Teren drogi publicznej dojazdowej
	KDW	Tereny dróg wewnętrznych
		Granice obszaru objętego planem miejscowym
		Linie rozgraniczające tereny o różnym przeznaczeniu lub różnych zasadach zagospodarowania
		Nieprzekraczalne linie zabudowy
		Wymiarowanie

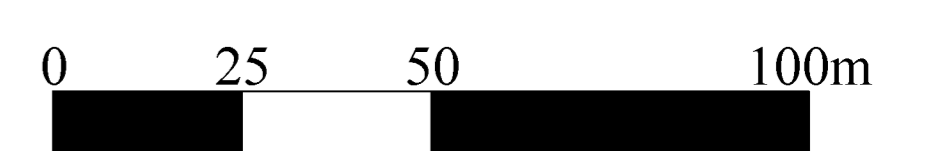
## WYRYS ZE ZMIANY STUDIUM UWARUNKOWAŃ I KIERUNKÓW ZAGOSPODAROWANIA PRZESTRZENNEGO GMINY CZŁUCHÓW



	Granice obszaru objętego planem
<b>Kierunki przeznaczenia terenów</b>	
	Obszary rozwoju zabudowy mieszkaniowej (M)
	Obszary rozwoju zabudowy mieszkaniowo-usługowej (MU)
	Obszary rozwoju zabudowy usługowej (U, UT)
	Obszary rozwoju zabudowy przemysłowej (P)
	Obszary i tereny górnicze (PG)
<b>Oznaczenia dodane zmianą studium z 2015 r.:</b>	
<b>Kierunki zmian w przeznaczeniu terenów:</b>	
	obszary rozwoju zabudowy mieszkaniowej (M)
	obszary rozwoju zabudowy mieszkaniowo-usługowej (MU)



SKALA 1:1000



Organ sporządzający  
Wójt Gminy Człuchów