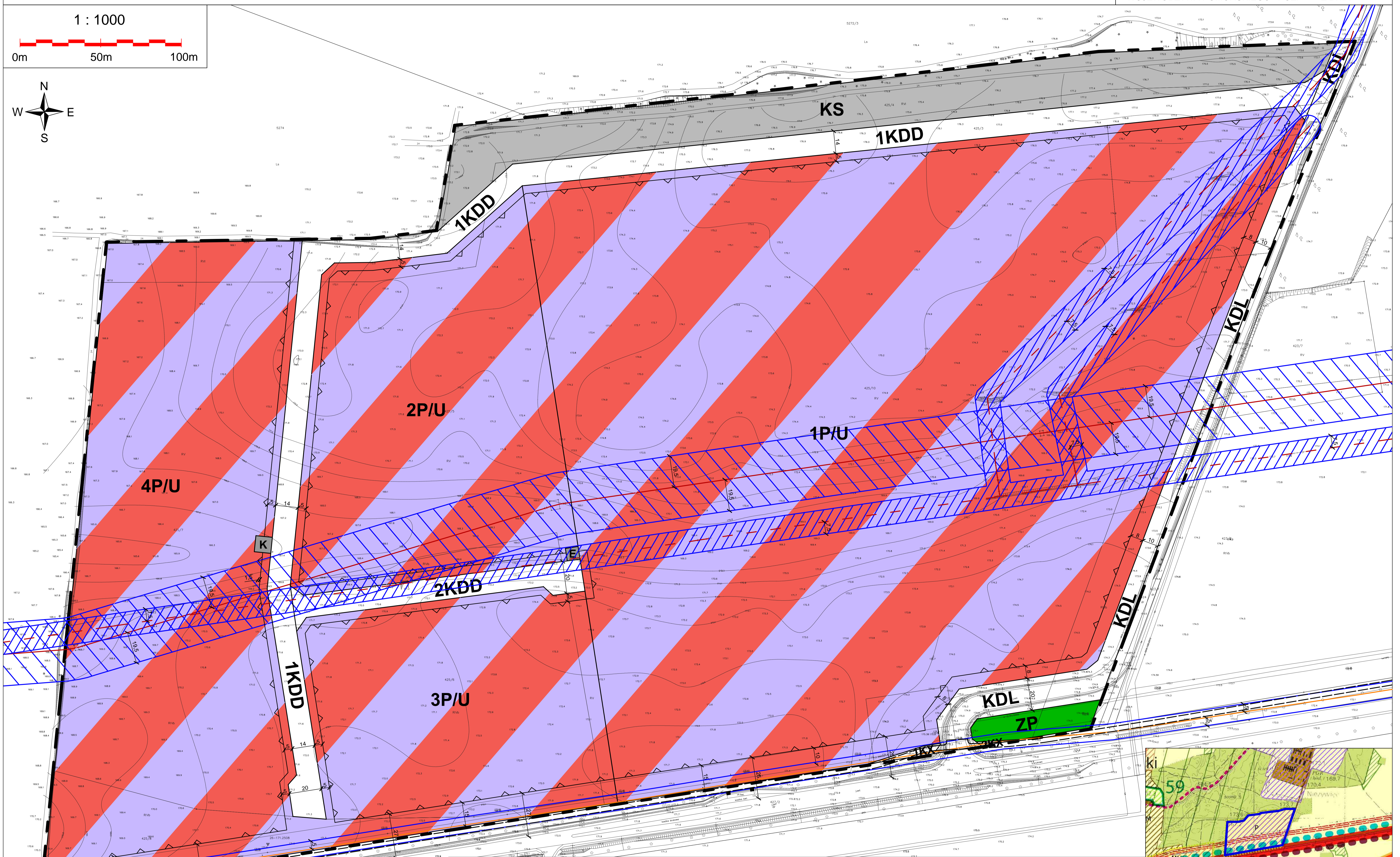



# MIEJSCOWY PLAN ZAGOSPODAROWANIA PRZESTRZENNEGO W OBRĘBIE GEODEZYJNYM RYCHNOWY W GMINIE CZŁUCHÓW

ZAŁĄCZNIK NR 1  
DO UCHWAŁY NR  
RADY GMINY CZŁUCHÓW Z DNIA  
OGŁOSZONEJ W DZIENNIKU URZĘDOWYM  
WOJEWÓDZTWA POMORSKIEGO POZ. Z DNIA

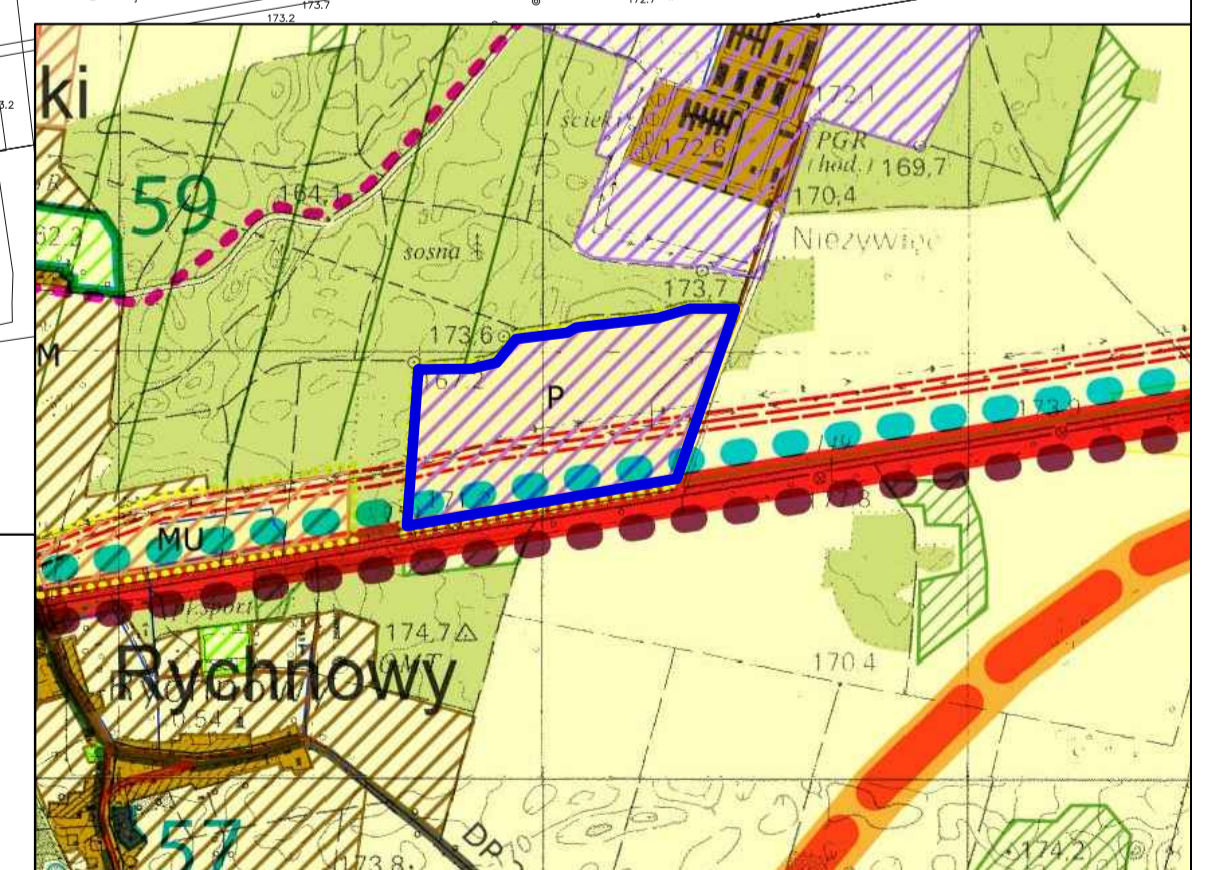
1 : 1000

0m 50m 100m



**OZNACZENIA:**

- granica obszaru objętego planem
- linia rozgraniczająca tereny o różnym przeznaczeniu lub różnych zasadach zagospodarowania
- nieprzekraczalna linia zabudowy
- linia elektroenergetyczna wysokiego napięcia 110 kV wraz z pasem ochronnym
- linia elektroenergetyczna średniego napięcia 15kV wraz z pasem ochronnym
- przewód telekomunikacyjny wraz ze strefą ochronną
- orientacyjny przebieg projektowanej ścieżki pieszo-rowerowej
- P/U** - tereny obiektów produkcyjnych, składów i magazynów oraz zabudowy usługowej
- ZP** - teren zieleni urządzonej
- E** - teren infrastruktury elektroenergetycznej
- K** - teren infrastruktury kanalizacyjnej
- KS** - teren parkingów
- KDL** - teren drogi publicznej lokalnej
- KDD** - tereny dróg publicznych dojazdowych
- KX** - tereny publicznych ciągów pieszo-rowerowych



**WYRYS ZE ZMIANY STUDIUM UWARUNKOWAŃ I KIERUNKÓW ZAGOSPODAROWANIA PRZESTRZENNEGO GMINY CZŁUCHÓW**

- Granica obszaru objętego miejscowym planem zagospodarowania przestrzennego
- Obszary rozwoju zabudowy przemysłowej (P)
- Sieć elektroenergetyczna 110 kV