

MAPA SYTUACYJNO-WYSOKOŚCIOWA DO CELÓW PLANISTYCZNYCH

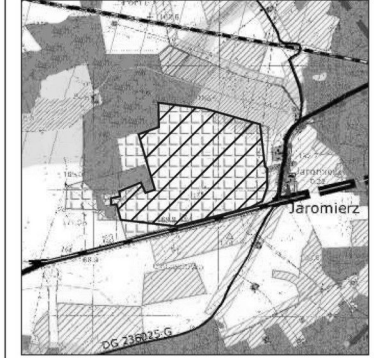
skala 1:2000

obr. Jaromierz gm. w.Człuchów woj. pomorskie

MIEJSCOWY PLAN ZAGOSPODAROWANIA PRZESTRZENNEGO GMINY CZŁUCHÓW W OBREBACH GEODEZYJNYCH JAROMIERZ I CHRZĄSTOWÓ

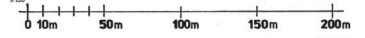
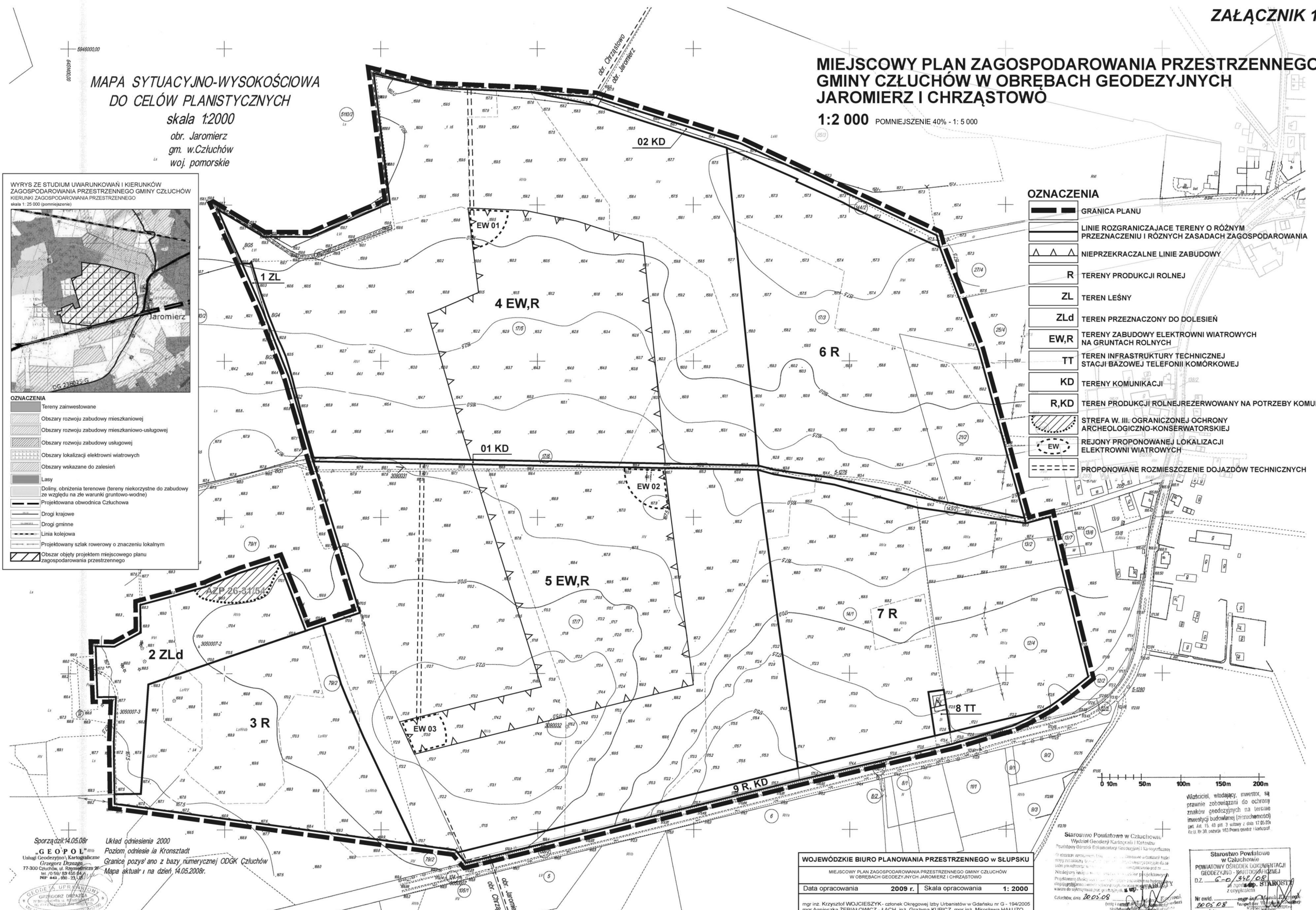
1:2 000 POMNIEJSZENIE 40% - 1:5 000

WYRYS ZE STUDIUM UWARUNKOWAŃ I KIERUNKÓW ZAGOSPODAROWANIA PRZESTRZENNEGO GMINY CZŁUCHÓW KIERUNKI ZAGOSPODAROWANIA PRZESTRZENNEGO skala 1:25 000 (pomniejszenie)



- OZNACZENIA
Tereny zainwestowane
Obszary rozwoju zabudowy mieszkaniowej
Obszary rozwoju zabudowy mieszkaniowo-usługowej
Obszary rozwoju zabudowy usługowej
Obszary lokalizacji elektrowni wiatrowych
Obszary wskazane do zalesień
Lasy
Doliny, obniżenia terenowe (tereny niekorzystne do zabudowy ze względu na złe warunki gruntowo-wodne)
Projektowana obwódca Człuchowa
Drogi krajowe
Drogi gminne
Linia kolejowa
Projektowany szlak rowerowy o znaczeniu lokalnym
Obszar objęty projektem miejscowego planu zagospodarowania przestrzennego

- OZNACZENIA
GRANICA PLANU
LINIE ROZGRANICZAJĄCE TERENY O RÓŻNYM PRZEZNACZENIU I RÓŻNYCH ZASADACH ZAGOSPODAROWANIA
NIEPRZEKRACZALNE LINIE ZABUDOWY
R TERENY PRODUKCJI ROLNEJ
ZL TEREN LEŚNY
ZLd TEREN PRZEZNACZONY DO DOLESIEN
EW,R TERENY ZABUDOWY ELEKTROWNI WIATROWYCH NA GRUNTACH ROLNYCH
TT TEREN INFRASTRUKTURY TECHNICZNEJ STACJI BAZOWEJ TELEFONII KOMÓRKOWEJ
KD TERENY KOMUNIKACJI
R,KD TEREN PRODUKCJI ROLNEJ REZERWOWANY NA POTRZEBY KOMUNIKACJI
STREFA W. III. OGRANICZONEJ OCHRONY ARCHEOLOGICZNO-KONSERWATORSKIEJ
REJONY PROPONOWANEJ LOKALIZACJI ELEKTROWNI WIATROWYCH
PROPONOWANE ROZMIESZCZENIE DOJAZDÓW TECHNICZNYCH



Właściciele, władający, inwestor, są prawnie zobowiązani do ochrony znaków geodezyjnych na terenie inwestycji budowlanej (miejscowości) (art. 15, 48 pkt 3 ustawy z dnia 17.05.04 Rz. U. Nr 38, o zmianie Ustawy o katastrze)

Starostwo Powiatowe w Człuchowie Wydział Geodezji Kartografii i Katastru Powiatowy Ośrodek Dokumentacji Geodezyjnej i Kartograficznej

Starostwo Powiatowe w Człuchowie POWIATOWY OŚRODEK DOKUMENTACJI GEODEZYJNO-KARTOGRAFICZNEJ DZ. 22.05.08

WOJEWÓDZKIE BIURO PLANOWANIA PRZESTRZENNEGO W SŁUPSKU MIEJSCOWY PLAN ZAGOSPODAROWANIA PRZESTRZENNEGO GMINY CZŁUCHÓW W OBREBACH GEODEZYJNYCH JAROMIERZ I CHRZĄSTOWÓ Data opracowania 2009 r. Skala opracowania 1: 2000

Sporządził: 14.05.08r Układ odniesienia 2000 „G.E.O.P.O.L.” Pozom, odniesie ia Kronsztadt Granice pozys' ano z bazy numerycznej ODGK Człuchów Mapa aktual i na dzień 14.05.2008r.

